

URBANISTIČKO-TEHNIČKI USLOVI

1	<p style="text-align: center;">Crna Gora OPŠTINA BAR Sekretarijat za uređenje prostora</p> <hr/> <p>Broj: 07-014/22-149/6 Bar, 01.04.2022. godine</p>	
2	<p>Sekretarijat za uređenje prostora, na osnovu člana 74 Zakona o planiranju prostora i izgradnji objekata (»Sl. list CG«, broj 64/17, 44/18, 63/18, 11/19 i 82/20), člana 1 Uredbe o povjeravanju dijela poslova Ministarstva ekologije, prostornog planiranja i urbanizma jedinicama lokalne samouprave (»Sl. list CG«, broj 87/18, 28/19, 75/19, 116/20 i 76/21), DUP-a »Topolica I« - izmjene i dopune (»Sl. list CG« - opštinski propisi, br. 32/09) i podnijetog zahtjeva Sekretarijata za imovinu, zastupanje i investicije Opštine Bar, izdaje:</p>	
3	<p>URBANISTIČKO-TEHNIČKE USLOVE za izradu tehničke dokumentacije</p>	
4	<p>Za rekonstrukciju postojećeg objekta – pješačke staze uz saobraćajnicu - ulicu Maršala Tita - i granicu urbanističke parcele broj 3, sa pratećom infrastrukturom (elktroenergetska, hidroenergetska i telekomunikaciona infrastruktura), u zahvatu DUP-a »Topolica I« - izmjene i dopune, u zoni »K«, na dijelu katastarske parcele broj 6457 KO Novi Bar, u Baru.</p> <p>Napomena: Konačna lokacija – trasa predmetnih objekata (koja katastarska parcela ili više katastarskih parcela ili njihovi dijelovi i sa kojom površinom ulaze u sastav lokacije) će se odrediti u fazi izrade tehničke dokumentacije, sve u skladu sa DUP-om »Topolica I«, a nakon izrade geodetskog elaborata (Elaborata parcelacije) od strane ovlaštene geodetske organizacije koja posjeduje licencu.</p>	
5	PODNOŠILAC ZAHTEVA:	Sekretarijat za imovinu, zastupanje i investiciju Opštine Bar
6	POSTOJEĆE STANJE	
	U svemu prema Izvodu iz DUP-a »Topolica I« - izmjene i dopune (grafički prilog »Namjena površina – postojeće stanje«), izdatom od strane ovog Sekretarijata, a koji čine sastavni dio ovih uslova.	
7	PLANIRANO STANJE	
7.1.	Namjena parcele odnosno lokacije	
	<u>Pješačka staza sa pratećom Elektroenergetskom, Hidroenergetskom i</u>	

Faint, illegible text at the top of the page, possibly a header or title.

Second section of faint, illegible text, appearing to be the main body of the document.

Third section of faint, illegible text, continuing the main body.

Fourth section of faint, illegible text, possibly a conclusion or summary.

Fifth section of faint, illegible text at the bottom of the page.



Telekomunikacionom infrastrukturom

Posebni uslovi za projektovanje:

SAOBRAĆAJNA INFRASTRUKTURA

Poprečni nagibi saobraćajnice i trotoara se mijenjaju u zavisnosti od uslova oticanja. Saobraćajnice i pješačke staze treba da budu opremljene odgovarajućom rasvjetom.

Pješački saobraćaj

Površine rezervisane za kretanje pješaka planirane su uz sve postojeće i planirane saobraćajnice ulične mreže, trotoarima, obostrano ili jednostrano, min. širine 1,50 m.

Trotoari su obavezan dio poprečnog profila pa njihov položaj, dimenzije i prateća oprema, treba da omoguće punu fizičku zaštitu pješaka od mehanizovanog saobraćaja. Širina trotoara predviđena je u funkciji inteziteta pješaka, ivičnog programa i lokacije.

Trotoare uz saobraćajnice i formirane pješačke staze za šetnju kroz zelenilo uraditi od materijala koji je u skladu sa projektovanim parternim rješenjem.

Pješačke staze kroz zelene površine projektovati najmanje širine 3,0 m tako da mogu istovremeno da prime pješački i biciklistički saobraćaj.

Predlog konstrukcije trotoara definisati Projektima uređenja u skladu sa predviđenim opterećenjem poznavanju karakteristika tla, kao i raspoloživim materijalima.

Predlog konstrukcije trotoara od strane obrađivača :

d= 10,0 cm - betonske ploče MB30

d= 3,0 cm - međusloj od peska

d= 12,0 cm - granulirani šljunak

d= 25,0 cm - ukupna debljina

Odnos kolovoza i trotoara se reguliše poprečnim nagibima i oivičenjima. Ova dva detalja odmjeravaju se prema potrebama za odvodnjavanje kolovoza i bezbjednost korisnika.

Odvodnjavanje sa pješačkih površina ostvariti prirodnim padom /cca-1,00 %/ i atmosferskom kanalizacijom.

Uslovi za kretanje lica sa posebnim potrebama

Pri realizaciji pješačkih prelaza, za potrebe savlađivanja visinske razlike trotoara i kolovoza, za lica sa posebnim potrebama /invalidi, djeca, starci i sl./ predvidjeti izgradnju rampi poželjnog nagiba do 8,0 % čija najmanja dozvoljena širina iznosi 0,90 m.

Pri projektovanju i realizaciji svih objekata primjeniti rješenja koja će omogućiti licima sa posebnim potrebama nesmetano kretanje i pristup u sve javne objekte i površine.

ELEKTOENERGETSKA INFRASTRUKTURA

TEHNIČKI USLOVI ZA IZGRADNJU PLANIRANE ELEKTRODISTRIBUTIVNE MREŽE I JAVNOG OSVETLJENJA

1. Trafostanice 10/0,4 kV na području plana

Planirane trafostanice su predviđene kao slobodnostojeće. Raspored opreme i položaj energetskih

transformatora moraju biti takvi da obezbjede što racionalnije korišćenje prostora, jednostavnost rukovanja, ugradnje i zamjene pojedinih elemenata i blokova i omogućava efikasnu zaštitu od direktnog dodira djelova pod naponom. Projektima uređenja terena trafostanicama obezbjediti kamionski pristup, najmanje širine 3,0 m.

Sve trafostanice moraju biti tri puta prolazne na strani visokog napona u tehnici SF6. Opremu trafostanica predvidjeti u skladu sa "Tehničkim preporukama EPCG –TP1-b: Distributivna transformatorska stanica DTS-EPCG 1x1000 kVA (DTS 1x630) donesenim od strane Sektora

za distribuciju - Podgorica "Elektroprivrede Crne Gore", AD – Nikšić.

Investitori su dužni da obezbjede projektну dokumentaciju za gradjenje planiranih trafostanica, kao i da obezbjede tehničku kontrolu tih projekata. Investitori su dužni da obezbjede potrebnu dokumentaciju za izdavanje gradjevinske dozvole, kao i stručni nadzor nad izvođenjem radova. Nakon završetka radova, investitor je dužan zahtjevati vršenje tehničkog pregleda i izdavanje upotrebne dozvole.

2. Izgradnja 10 kV kablovske mreže

Nove izvode TS 35/10 kV "TOPOLICA" i dionice planirane 10 kV mreže izvesti kablovima čiji će tip i presjek odreditи stručna služba Elektrodistribucije – Bar odnosno kablovima tipa 3xXHP 48 A, 240 mm². Kablove polagati slobodno u kablovskom rovu, dim 0,4x0,8 m a na mjestima prolaza kabla ispod kolovoza saobraćajnica, kao i na svim onim mjestima gdje se može očekivati povećano mehaničko opterećenje kabla (ili kabl treba izolovati od sredine kroz koju prolazi) kroz kablovsku kanalizaciju, smještenu u rovu dubine 1,0 m.

Nakon polaganja, a prije zatrpavanja kabla, investitor je dužan obezbjeditи katastarsko snimanje tačnog položaja kabla, u skladu sa zakonskim odredbama. Na grafičkom prikazu trase kabla treba označiti tip i presjek kabla, tačnu dužinu trase i samog kabla, mjesta njegovog ukrštanja, približavanja ili paralelnog vodjenja sa drugim podzemnim instalacijama, mjesta ugradjenih kablovskih spojnica, mjesta položene kablovske kanalizacije sa brojem korišćenih i rezervnih cijevi (otvora) itd.

Ukoliko to zahtjevaju tehnički uslovi stručne službe Elektrodistribucije - Bar, zajedno sa kablom (na oko 40 cm dubine) u rov položiti i traku za uzemljenje, Fe-Zn 25x4 mm.

Duž trasa kablova ugraditi standardne oznake koje označavaju kabl u rovu, opromjenu pravca trase, mjesta kablovskih spojnica, početak i kraj kablovske kanalizacije, ukrštanja, približavanja ili paralelna vodjenja kabla sa drugim kablovima i ostalim podzemnim instalacijama i sl. Prije izvođenja radova pribaviti katastre podzemnih instalacija i u tim slučajevima otkopavanje kabla vršiti ručno.

Pri izvođenju radova preduzeti sve potrebne mjere zaštite radnika, gradjana i vozila, a zaštnim mjerama omogućiti odvijanje pješačkog i motornog saobraćaja. Na mjestima gdje je izvršeno isjecanje regulisanih površina, iste dovesti u prvobitno stanje.

Investitori su dužni da obezbjede projektну dokumentaciju za izvođenje dionica kablovskih 10 kV vodova, kao i da obezbjede tehničku kontrolu tih projekata. Investitori su dužni da obezbjede potrebnu dokumentaciju za izdavanje gradjevinske dozvole, kao i stručni nadzor nad izvođenjem radova. Nakon završetka radova, investitor je dužan zahtjevati vršenje tehničkog pregleda i nakon njega izdavanje upotrebne dozvole.

3. Izgradnja niskonaponske mreže

Nove niskonaponske mreže i vodove izvesti kao kablovske (podzemne), uz korišćenje kablova tipa PP00 (ili XP00 zavisno od mjesta i nacina polaganja), ukoliko stručna služba Elektrodistribucije - Bar ne uslovi drugi tipa kabla. Mreže predvidjeti kao trofazne, radijalnog tipa.

Zbog potrebe vršenja preraspodjele potrošača po traforeonima, ne rješavati pojedine slučajeve odvojeno od cjeline, već sagledati uticaj svake izmjene na širi prostor.

Što se tiče izvođenja niskonaponskih mreža i vodova, primjenjuju se uslovi već navedeni pri izgradnji kablovske 10 kv mreže.

Zaštitu od preopterećenja i kratkog spoja obezbjeditи pravilnim izborom osigurača na početku voda u skladu sa važećim tehničkim propisima. Primjeniti sistem zaštite od opasnog napona dodira TN-C do mjesta priključka NN kablova na objektima.

Investitori su dužni da obezbjede projektну dokumentaciju za izvođenje instalacije osvjetljenja, kao i da obezbjede tehničku kontrolu tih projekata.

4. Izgradnja spoljnog osvjetljenja

Izgradnjom novog javnog osvjetljenja otvorenog prostora i saobraćajnica oko kompleksa obezbjeditи fotometrijske parametre date međunarodnim preporukama (preporuke CIE),

navedenim u okviru plana.

Kao nosače svjetiljki koristiti metalne dvosegmentne i trosegmentne stubove, predviđene za montažu na pripremljenim betonskim temeljima, tako da se po potrebi mogu demontirati, a napajanje javnog osvetljenja izvoditi kablovski (podzemno), uz primjenu standardnih kablova (PP 000 4x25mm²; 0,6/1 kV za ulično osvetljenje i PP 00 3(4)x16 mm²; 0,6/1 kV za osvetljenje u sklopu uredjenja terena). Pri projektovanju instalacija osvetljenja u sklopu uredjenja terena oko planiranih objekata poseban značaj dati i estetskom izgledu instalacije osvetljenja.

Sistem osvetljenja treba da bude cjelonoćni. Pri izboru svjetiljki voditi računa o tipizaciji, odnosno a u cilju jednostavnijeg održavanja.

Maksimalno dozvoljeni pad napona u instalaciji osvetljenja, pri radnom režimu, može biti 5,0 %. Kod izvedene instalacije moraju biti u potpunosti primjenjene mjere zaštite od električnog udara (zaštita od direktnog i indirektnog napona). U tom cilju, mora se izvesti polaganje zajedničkog uzemljivača svih stubova instalacije osvetljenja, polaganjem trake Fe-Zn 25x4 mm i njenim povezivanjem sa stubovima i uzemljenjem napojnih trafostanica. Obezbjediti selektivnu zastitu kompletnog napojnog voda i pojedinih svjetiljki.

Obezbjediti mjerenje utrošene električne energije. Komandovanje uključenjem i isključenjem javnog osvetljenja obezbjediti preko uklopnog sata ili foto ćelije.

Za polaganje napojnih vodova važe isti uslovi kao i kod polaganja niskonaponskih vodova.

Investitori su dužni da obezbjede projektnu dokumentaciju za izvodjenje instalacije osvetljenja, kao i da obezbjede tehničku kontrolu /reviziju/ tih projekata. Investitori su dužni da obezbjede potrebnu dokumentaciju za izdavanje građevinske dozvole, kao i stručni nadzor nad izvođenjem radova. Nakon završetka radova, investitor je dužan zahtjevati vršenje tehničkog pregleda i nakon njega podnijeti zahtjev za izdavanje upotrebne dozvole.

HIDROENERGETSKA INFRASTRUKTURA

HIDRAULIČKI ELEMENTI HIDROTEHNIČKIH SISTEMA, PROFILI, DUBINE UKOPAVANJA I DIMENZIJE KOLEKTORA

Prilikom razvoja i izrade hidrotehničkih instalacija u zahvatu plana treba se pridržavati planiranih i već usvojenih hidrauličkih elemenata i to:

Minimalna dubina ukopavanja

Minimalna dubina ukopavanja mreže je uslovljena nivelacijom postojeće mreže, kao i nizvodnim ograničenjima. Treba težiti da početna dubina ukopavanja kanalizacione mreže za otpadne vode bude između vrijednosti od 0,8 m do 1,5 m, dok se saglasno ovoj mreži treba uskladiti dubina kanalizacione mreže za atmosferske vode koja bi započinjala sa dubinom od 0,8 m. U ekstremnim slučajevima gdje nema nivelacionog prostora za početne dubine ukopavanja atmosferske kanalizacije potrebno je prikupljanje atmosferskih voda organizovati putem plitko ukopanih sistema površinskih rešetki.

Vodovodnu mrežu po mogućnosti ukopavati na dubinu ne manju od 1,2 m pa do 1,5 m što će se svakako trebati usaglašavati sa ostalom mrežom fekalnih i atmosferskih kanala.

Minimalni prečnik vodovodne i kanalizacione mreže

U početnim ograncima kanala računski proticaj je obično vrlo mali. Prema hidrauličkom proračunu dobile bi se male dimenzije kanala. Zbog toga što upotrebljene vode često pronose i krupne predmete, koji bi se u uzanim cijevima mogli zaglaviti, zatim zbog toga što se ponekad na dnu zadržava talog pa se tako slobodan profil kanala smanji, kao i zbog toga što u početnim dionicama može doći do preopterećenja, koje nije moglo biti obuhvaćeno uobičajenim načinom proračuna proticaja i najzad radi toga da se čišćenje kanala može lakše izvesti propisuje se najmanji profil kanala. Minimalni prečnik kolektora koji se preporučuje za uličnu kanalizaciju otpadnih voda iznosi 250 mm. Ovaj prečnik od 250 mm je usvojen za minimalni prečnik kolektora ulične kanalizacione mreže otpadnih voda. Kao minimalan prečnik za atmosfersku kanalizaciju usvojen je prečnik Ø300.

Minimalni profil ulične vodovodne mreže usvojen je DN 100 mm, a protivpožarni hidrant je DN 80 mm. Preporučuje se, a i zakonska je obaveza, hidrante izvoditi kao nadzemne te ih treba, svuda gdje to saobraćajni uslovi dozvoljavaju, raditi kao takve.

Minimalna nagib dna kolektora

Najmanji i najveći dopušteni nagib dna kanala propisuje se s obzirom na brzinu strujanja, koja od njega zavisi.

Najmanja brzina protoka /strujanja/ vode treba da bude 0,4 m/s pri dubini punjenja kanala 2 do 3 cm ili 0,8 m/s kada je kanal pun do vrha. Smatra se da su ove brzine dovoljne da se čvrste čestice održe u suspenziji.

Na dionicama na kojima nijesu zadovoljeni uslovi ostvarenja minimalnih brzina, potrebno je obezbijediti češće ispiranje i čišćenje kanala, od strane nadležnog vodovodnog preduzeća. Ove dionice su posebno označene u prilogu hidrauličkog proračuna.

Najmanjoj dopuštenoj srednjoj brzini V_{min} odgovara neki najmanji dopušteni nagib I_{min} .

Na dionicama sa malim ili kontra padom terena, kanalizacionu mrežu treba projektovati sa minimalnim dozvoljenim nagibima.

Za $V_{pp}^{min}=0.8$ (m/s) usvajaju se minimalni dopušteni nagibi dna kanala I_{min} .

Najveća brzina se ograničava na 3,0 m/s u punom profilu. Smatra se da ako voda teče stalno sa brzinom od 3,0 m/s, neće nastupiti štetno habanje kanala.

Dispozicija kolektorske mreže uslovljena je postojećim i planiranim saobraćajnicama. Padovi tj. nagibi ovih saobraćajnica prate nagibe prirodnog terena. U tabeli 1 dati su usvojeni minimalni padovi dna kanala i odgovarajuće brzine toka. Kako je na datom prostoru teško uklopiti obje kanalizacione mreže i ispoštovati i nizvodne i uzvodne granične uslove date su dvije kategorije minimalnih padova. Ukoliko ne postoji mogućnost za nivelaciono uklapanje u krajnjem su dionice mreže projektovane sa apsolutno minimalnim padovima.

Tabela 1. Minimalni i maksimalni padovi dna kanala i brzina toka

Prečni k	Minimalni pad	Apsolutno minimalni pad	Minimalni pad brzina punog profila	Apsolutno minimalni pad brzina punog profila
(mm)	(%)	(%)	(m/s)	(m/s)
250	4.20	4.0	0.70	0.65
300	3.30	3.0	0.70	0.65
400	2.50	2.3	0.75	0.70
500	2.20	2.0	0.80	0.78
600	2.15	1.5	0.90	0.78
700	1.75	1.5	0.95	0.85
800	1.50	1.0	0.95	0.78
900	1.50	1.0	1.00	0.87
1000	1.50	1.0	1.10	0.93

Stepen ispunjenosti kolektora

Profili kanala za upotrebljenu vodu obično se biraju tako da budu ispunjeni do dubine od 50,0 % do 70,0 %. Ostatak visine kanala ostaje prazan za strujanje vazduha, za rezervu u slučaju kakvog naglog nadolaska vode i za nepredviđeno prodiranje podzemne vode

Za atmosfersku kanalizaciju za mjerodavnu kišu dozvoljava se tečenje punim profilom.

Metodologija hidrauličkog proračuna

a/ Hidraulički proračun kanalizacione mreže za otpadne vode

Hidraulički proračun kanalizacione mreže za otpadne vode radit će se preko jediničnog hidrauličkog opterećenja a na osnovu tabela i nomograma rađenih na osnovu Prantl

Kolbrukove formule prema pogonskoj rapavosti od $k_b=1.5$ mm.

b/ Hidraulički proračun kanalizacione mreže za atmosferske vode

Hidraulički proračun kanalizacione mreže za atmosferske vode raditi na osnovu mjerodavnog oticaja sa gravitirajućih slivova i mjerodavne kiše inteziteta 150 l/s/ha. Hidraulika tečenja u cevima raditi na osnovu nomograma i tabela rađenih na osnovu Prantl Kolbrukove formule prema pogonskoj rapavosti od $k_b = 1.5$ mm.

VODOVODNA MREŽA

Vodovodna mreža planirana je kao prstenasta sa nizom sekundarnih i nekoliko primarnih prstenova. Radit će se od savremenih materijala minimalnog prečnika 100,0 mm. Trase mreže usaglasit će se sa planiranom mrežom fekalnih i atmosferskih kanala i postojećim elektro i telefonskim instalacijama.

Na svim spojevima mreže planirana je ugradnja adekvatnih armatura i fazonskih komada koji su smješteni u armiranobetonske šahte potrebnih dimenzija.

Protivpožarni nadzemni hidranti ugradjuju su na međjusobnom razmaku 50-100 m zavisno od lokalnih uslova.

FEKALNA KANALIZACIJA

/KANALIZACIONI SISTEM ZA EVAKUACIJU OTPADNIH VODA/

Kanalizaciona mreža

Dispozicija kanalizacione mreže je uslovljena dispozicijom postojećih i planiranih saobraćajnica, nivelacijom postojećeg obalnog kolektora, ukrštanjima sa atmosferskom kanalizacionom mrežom kao i nivelacijom postojećih kućnih i blokovskih priključaka. Trase kolektora sa ostalim parametrima mreže su date na preglednoj situaciji.

Objekti na kanalizacionoj mreži

a/ Revizionna okna

Revizioni silazi su okna koja služe za prilaz kanalima sa površine terena, radi pregleda, čišćenja i popravke kanala. Predviđena je izgradnja revizionih silaza od montažnih elemenata. Revizioni silazi se pokrivaju poklopcem od livenog gvožđa sa okvirom od livenog gvožđa. Postavljaju se svuda na spojevima kanala, na mjestima skretanja trase, promjene profila, promjene nagiba dna, kao i na pravim dionicama približno na razmaku $160D$ (D -prečnik kolektora) ili maksimalno 50 m. Predviđa se oko 80 revizionih silaza za cijelu mrežu. Predviđeno je da se svi priključci vrše preko revizionih okana.

ATMOSFERSKA KANALIZACIJA

/KANALIZACIONI SISTEM ZA EVAKUACIJU ATMOSFERSKIH VODA/

Kanalizaciona mreža

Dispozicija kanalizacione mreže je uslovljena dispozicijom postojećih i planiranih saobraćajnica, nivelacijom postojećih opštih kolektora koji u sklopu budućeg rješenja postaju atmosferski, ukrštanjima sa kanalizacionom mrežom otpadnih voda kao i nivelacijom recipijenata postojećih morskih ispusta i kanala Rena, koji protice kroz ovo područje. Nakon svih ovih usaglašavanja date su trase kolektora sa ostalim parametrima mreže na preglednoj situaciji terena.

Objekti na kanalizacionoj mreži

a/ Slivnici

Za prikupljanje atmosferskih voda predviđa se ugradnja tipskih uličnih slivnika. Slivnici se ugrađuju prema projektu rekonstrukcije saobraćajnice a priključuju se na atmosfersku kanalizacionu mrežu prema propisnom detalju. Na dijelu gdje su kišni kolektori pliće ukopani, za prikupljanje atmosferskih voda predviđa se ugradnja površinskih objekata tj. površinskih rešetki sa mogućnošću pristupa i revizije kanaleta i sa direktnim ulivom u šaht atmosferske

kanalizacione mreže.

b/ Reviziona okna

Revizioni silazi su okna koja služe za prilaz kanalima sa površine terena, radi pregleda, čišćenja i popravke kanala. Predviđena je izgradnja revizionih silaza od montažnih elemenata. Revizioni silazi se pokrivaju poklopcem od livenog gvožđa sa okvirom od livenog gvožđa. Postavljaju se svuda na spojevima kanala, na mjestima skretanja trase, promjene profila, promjene nagiba dna, kao i na pravim dionicama približno na razmaku 160D (D-prečnik kolektora) ili maksimalno 50,0 m. Predviđa se oko 120 revizionih silaza za cijelu mrežu. Predviđeno je da se svi priključci slivnika vrše preko revizionih okana.

c/ Ispusti atmosferske kanalizacije

Na osnovu dispozicije kolektorske mreže data su 5 (pet) ispusta, 2 direktno u more i 3 ispusta u kanal Rena.

IZBOR CIJEVNOG MATERIJALA

Na domaćem tržištu se danas mogu nabaviti cijevi za vodovod i kanalizaciju od raznih materijala: PVC, beton, poliester, polietilen visoke gustine i propilen, liveno gvožđe, keramika i dr. Pojedine cijevi se isporučuju u raznim dužinama najčešće 1,0-6,0 m. Osnovni parametri za njihovo poređenje su mehanička čvrstoća, vijek trajanja, hidrauličke karakteristike, otpornost na dejstvo hemikalija, težina i dužina i s tim u vezi pogodnost za transport i montažu, izrada i zaptivanje spojnica, raspoloživi prečnici i svakako cijena materijala.

U savremenoj praksi kanalizacija manjih prečnika do \varnothing 500 mm, se izvodi od plastičnih cijevi (polivinil hlorida-PVC i polietilena-PE).

Na trasama kanalizacije ispod saobraćajnica obavezna je zamjena materijala (zatrpavanje šljunkom), a minimalna visina nadsloja iznad tjemena cijevi je 1.50 m, bez dodatne zaštite. Izvan saobraćajnih površina, visina nadsloja je min 0.80 m.

U novije vrijeme, u svijetu se ove instalacije sve više radi sa cijevima od polietilena visoke gustine (PEHD).

Cijevi se nastavljaju čeonim zavarivanjem, pa su spojevi istog kvaliteta kao i sama cijev sto obezbijedjuje apsolutnu vodonepropusnost kanalizacione mreže. To ih čini posebno povoljnim za močvarne terene i terene sa visokim nivoom podzemne vode. Dionice kanalizacione mreže koje se izvode u širokom otkopu, mogu se izvesti tako što se cijevi nastave izvan rova (cijela dionica).

Hidrauličke karakteristike ovih cijevi su odlične, a uslovi ugradnje, kada su u pitanju PE cijevi niže klase, slični uslovima ugradnje PVC cijevi. Za teže uslove (manji nadsloj, težak saobraćaj) moguće je ugraditi cijevi više klase od istog materijala.

Obzirom da su sa PEHD cijevima izvedena sva mreza u zoni Topolica I iste se predlazu i za buduću dogradnju potrebne mreze.

Kad su vodovodne cijevi u pitanju već su se na ovom a i širem prostoru sa svim svojim pozitivnim karakteristikama nametnule dvije vrste materijala, PEHD i DUKTIL. U tom smislu se predlaže da se sva mreža radi od navedenih materijala što će u datom momentu uslovljavati cijena na tržištu. U ovom momentu može se reći da su do profila 400,0 mm finasijski povoljnije PEHD cijevi a preko tog profila Duktalne cijevi.

TELEKOMUNIKACIONA INFRASTRUKTURA

TEHNICKI USLOVI ZA IZGRADNJU TK MREZE

Trasu planirane tk kanalizacije potrebno je, gdje god je to moguće, uklopiti u trase trotoara ili zelenih površina, jer bi se u slučaju da se tk okna rade u trasi saobraćajnice ili parking prostora, morali ugraditi teški poklopci sa ramom i u skladu sa tim uraditi ojačanje okana, što bi bilo neekonomično.

Tk kanalizaciju koja je planirana u okviru ovog DUP-a, kao i tk okna, izvoditi u svemu

Faint, illegible text at the top of the page, possibly a header or title.

Main body of faint, illegible text, appearing to be several paragraphs of a letter or report.

Second section of faint, illegible text, continuing the main body of the document.

Final section of faint, illegible text at the bottom of the page.



	<p>prema važećim propisima i preporukama ZJ PTT iz ove oblasti.</p> <p>Jednu PVC cijev o 110 mm predvidjeti za potrebe kablovske televizije.</p> <p>Plan predviđa da se, kroz PVC cijevi 110 mm sa kojima se gradi nova tk kanalizacija provuku uvlačni tk kablovi tipa TK 59 GM, odgovarajućeg kapaciteta (radi se o novim kablovskim pravcima) i izvrši njihovo dovodjenje do svih planiranih kablovskih izvoda.</p> <p>Od planiranih tk okana, Projektima za pojedine objekte u zoni obuhvata, definisati plan način priključenja svakog pojedinačnog objekta.</p> <p>Tk kanalizaciju pojedinačnim projektima treba predvidjeti do samih objekata.</p> <p>Kućnu tk instalaciju u kolektivnim stambenim objektima treba izvoditi u tipskim ormarićima ITO LI, lociranim u ulazu u objekte na propisanoj visini.</p> <p>Na isti način izvesti i ormariće za koncentraciju instalacije za potrebe kablovske distribucije TV signala, sa opremom za pojačavanje TV signala.</p> <p>Kućnu tk instalaciju u svim prostorijama izvoditi sa provodnikom lySty ili drugim kablovima sličnih karakteristika i provlačiti kroz PVC cijevi, sa ugradnjom odgovarajućeg broja kutija, s tim da u svakom poslovnom prostoru treba predvidjeti minimalno po 4 tk instalacije, a u stambenim jedinicama minimalno po 2 tk instalacije.</p> <p>U slučaju da se trasa tk kanalizacije poklapa sa trasom vodovodne kanalizacije i trasom elektro instalacija, treba poštovati propisana rastojanja, a dinamiku izgradnje vremenski uskladiti.</p> <p>U objektima funkcionalne namjene kao što su škole, vrtići, restorani, hoteli itd. predvidjeti mogućnost montaže javnih telefonskih govornica.</p>
7.2.	<p>Pravila parcelacije</p> <p>Lokacija predmetnih objekata utvrđena je u svemu prema Izvodu iz DUP-u »Topolica I« - izmjene i dopune, izdatom od strane ovog Sekretarijata, a koji čini sastavni dio ovih uslova.</p> <p>Prilikom određivanja lokacije potrebno je ispoštovati odredbe citiranog Zakona o planiranju prostora i izgradnji objekata.</p> <p>Napomena: Prije izrade tehničke dokumentacije, odnosno podnošenja prijave građenja objekta, potrebno je da se izvrši tačna identifikacija katastarskih parcela koje ulaze u sastav lokacije, a sve u skladu sa navedenim planskim dokumentom i uslovima nadležnih preduzeća, kao i da se rješavaju imovinsko-pravni odnosi za zemljište u cijelosti, na kojem se izvodi predmetni objekat.</p>
7.3.	<p>Građevinska i regulaciona linija, odnos prema susjednim parcelama</p> <p>Utvrđene su u svemu prema izvodu iz DUP-a »Topolica I« - izmjene i dopune.</p>
8	<p>PREPORUKE ZA SMANJENJE UTICAJA I ZAŠTITU OD ZEMLJOTRESA, KAO I DRUGE USLOVE ZA ZAŠTITU OD ELEMENTARNIH NEPOGODA I TEHNIČKO-TEHNOLOŠKIH I DRUGIH NESREĆA</p> <p>U cilju zaštite od elementarnih nepogoda postupiti u skladu sa Zakonom o zaštiti i spašavanju (»Sl. list Crne Gore«, br. 13/07, 05/08, 86/09, 32/11 i 54/16), smjernicama iz „Nacionalne strategije za vanredne situacije“ koja predstavlja osnovni strateški dokument iz ove oblasti, Pravilnikom o mjerama zaštite od elementarnih nepogoda (»Sl. list RCG«, br. 8/93), Zakonom o zapaljivim tečnostima i gasovima (»Sl. list Crne Gore«, br. 26/10 i 48/15) i Zakonom o zaštiti i zdravlju na radu (»Sl. list Crne Gore«, br. 34/14).</p> <p>Gradilište organizovati tako da se ne remeti život i rad u susjednim objektima. Investitor i izvođač su obavezni da preuzmu sve zakonom predviđene mjere obezbijedenja i organizacije gradilišta. Pri izvođenju radova preuzeti sve potrebne mjere zaštite radnika, građana i vozila, a zaštnim mjerama omogućiti odvijanje</p>

	<p>pješaćkog i motornog saobraćaja, te javne površine koristiti samo uz prethodno pribavljene potrebne saglasnosti. Na mjestima gdje je izvršeno isjecanje regulisanih površina, iste dovesti u prvobitno stanje.</p> <p>Proračune za objekat raditi na IX (deveti) stepen seizmičkog intenziteta po MCS skali. Očekivane vrednosti max. ubrzanja kreću se od 0,20-0,38 g.</p>
9	<p>USLOVI I MJERE ZAŠTITE ŽIVOTNE SREDINE</p> <p>oštovati Zakon o procjeni uticaja na životnu sredinu (»Sl. list CG«, br. 75/18), Zakon o životnoj sredini (»Sl. list CG«, br. 52/16 i 73/19), Zakon o zaštiti prirode (»Sl. list CG«, br. 54/16), Uredbu o projektima za koje se vrši procjena uticaja na životnu sredinu (»Sl. list RCG«, br. 20/07, »Sl. list CG«, br. 47/13 i 53/14) kao i podzakonske akte koji proizilaze iz zakona.</p>
10	<p>USLOVI ZA PEJZAŽNO OBLIKOVANJE</p> <p>Obradu i uređenje površina zahvaćenih planom, vršiti u skladu sa rješenjem detaljnog urbanističkog plana, a prema posebno urađenim projektima uređenja predmetne lokacije.</p>
11	<p>USLOVI I MJERE ZAŠTITE NEPOKRETNIH KULTURNIH DOBARA I NJIHOVE ZAŠTIĆENE OKOLINE</p> <p>Ukoliko se prilikom izvođenja radova naiđe na nalazište ili nalaze za koje se može pretpostaviti da mogu imati arheološko značenje, prema članu 87. Zakona o zaštiti kulturnih dobara (Sl. list CG, br. 49/10, 40/11, 44/17 i 18/19), pravno ili fizičko lice koje neposredno izvodi radove, dužno je da prekine radove, obezbijedi nalazište, odnosno nalaze od eventualnog oštećenja, uništenja i od neovlašćenog pristupa drugih lica, sačuva otkrivene predmete na mjestu nalaženja u stanju u kojem su nađeni do dolaska ovlašćenih lica, odmah prijavi nalazište, odnosno nalaz Upravi za zaštitu kulturnih dobara, najbližoj javnoj ustanovi za zaštitu kulturnih dobara, organu uprave nadležnom za poslove policije i saopšti sve relevantne podatke u vezi sa mjestom i položajem nalaza u vrijeme otkrivanja i o okolnostima pod kojim su otkriveni.</p>
12	<p>USLOVI ZA LICA SMANJENE POKRETLJIVOSTI I LICA SA INVALIDITETOM</p> <p>U procesu projektovanja neophodno je pridržavati se Pravilnika o bližim uslovima i načinu prilagođavanja objekata za pristup i kretanje lica smanjene pokretljivosti (»Službeni list CG«, br. 48/13 i 44/15).</p>
13	<p>USLOVI ZA POSTAVLJANJE I GRADNJU POMOĆNIH OBJEKATA</p> <p>/</p>
14	<p>USLOVI ZA OBJEKTE KOJI MOGU DA UTIČU NA BEZBJEDNOST VAZDUŠNOG SAOBRAĆAJA</p> <p>/</p>
15	<p>USLOVI ZA OBJEKTE KOJI MOGU DA UTIČU NA PROMJENE U VODNOM REŽIMU</p> <p>/</p>
16	<p>MOGUĆNOST FAZNOG GRAĐENJA OBJEKTA</p> <p>Po potrebi investitora može se planirati i fazna izgradnja.</p>

17	USLOVI ZA PRIKLJUČENJE NA INFRASTRUKTURU
	U svemu prema izvodu iz DUP-a »Topolica I« - izmjene i dopune. Tehničku dokumentaciju izraditi u skladu sa ovim uslovima, važećim propisima, standardima i zakonskom regulativom, te priključenje objekata na infrastrukturnu mrežu projektovati prema uslovima dobijenim od nadležnih javnih preduzeća.
17.1.	Uslovi priključenja na elektroenergetsku infrastrukturu
	<u>Elektroenergetska infrastruktura:</u> Upućuje se investitor da pri izradi tehničke dokumentacije (idejni projekat ili glavni projekat) mora poštovati Tehničke preporuke EPCG i to: <ul style="list-style-type: none"> • Tehnička preporuka za priključenje potrošača na niskonaponsku mrežu TP-2 (dopunjeno izdanje); • Tehnička preporuka – Tipizacija mjernih mjesta; • Uputstvo i tehnički uslovi za izbor i ugradnju ograničivača strujnog opterećenja; • Tehnička preporuka TP-1b-Distributivna transformatorska stanica DTS- EPCG 10/04 kV. Tehničke preporuke dostupne su na sajtu EPCG. Investitor je obavezan da od Elektrodistribucije Bar pribavi potvrdu o ometanju/neometanju elektroenergetskih instalacija na urbanističkoj parceli/lokaciji.
17.2.	Uslovi priključenja na vodovodnu i kanalizacionu infrastrukturu
	Prema izvodu iz DUP-a »Topolica I« - izmjene i dopune i uslovima dobijenim od d.o.o. "Vodovod i kanalizacija" - Bar.
17.3.	Uslovi priključenja na saobraćajnu infrastrukturu
	Prema izvodu iz DUP-a »Topolica I« - izmjene i dopune i saobraćajno - tehničkim uslovi dobijenim od strane Sekretarijata za komunalno-stambene poslove i zaštitu životne sredine Opštine Bar.
17.4.	Ostali infrastrukturni uslovi
	<u>Elektronska komunikacija:</u> Upućuje se investitor da, pri izradi tehničke dokumentacije iz oblasti elektronskih komunikacija, mora poštovati sledeće pravilnike: <ul style="list-style-type: none"> • Pravilnik o širini zaštitnih zona i vrsti radio koridora u kojima nije dopušteno planiranje i gradnja drugih objekata (»Sl. list CG«, br. 33/14), kojim se propisuju način i uslovi određivanja širine zaštitnih zona elektronskih komunikacionih mreža, elektronske komunikacione infrastrukture i povezane opreme i radio koridora u čijoj zoni nije dopušteno planiranje i gradnja drugih objekata; • Pravilnik o tehničkim i drugim uslovima za projektovanje, izgradnju i korišćenje elektronske komunikacione mreže, elektronske komunikacione infrastrukture i povezane opreme u objektima (»Sl. list CG«, br. 41/15), kojim se propisuju tehnički i drugi uslovi za projektovanje, izgradnju i korišćenje elektronske komunikacione mreže, elektronske komunikacione infrastrukture i povezane opreme u poslovnim i stambenim objektima; • Pravilnik o uslovima za planiranje, izgradnju, održavanje i korišćenje pojedinih vrsta elektronskih komunikacionih mreža, elektronske komunikacione infrastrukture i povezane opreme, koji propisuju uslovi za planiranje, izgradnju, održavanje i korišćenje pojedinih vrsta elektronskih komunikacionih mreža, elektronske komunikacione infrastrukture i povezane opreme u Crnoj Gori; • Pravilnik o zajedničkom korišćenju elektronske komunikacione infrastrukture i



	<p>povezane opreme, (»Sl. list CG«, br. 52/14), kojim se propisuju uslovi i način zajedničkog korišćenja elektronske komunikacione infrastrukture i povezane opreme, kao i mjere za povećanje razpoloživosti slobodnih kapaciteta u toj infrastrukturi.</p> <p>Obaveza je investitora da poštuje propise koji se odnose na zaštitu i izgradnju elektronske komunikacione infrastrukture i elektronskih komunikacionih mreža, odnosno Zakona o elektronskim komunikacijama („Službeni list Crne Gore" broj: 40/13, 56/13, 2/17 i 49/19) i ostalih propisa koji su doneseni na osnovu njega. Sajt na kome se nalaze relevantni propisi u skladu sa kojim se obavlja izrada tehničke dokumentacije http:// www.ekip.me/regulativa/;</p> <p>Sajt na kome Agencija objavljuje podatke o postojećem stanju elektronske komunikacione infrastrukture http://ekinfrastuktura.ekip.me/ekip.me kao i Adresu web portala http://ekinfrastuktura.ekip.me/ekip/login.jsp preko koga sve zainteresovane strane od Agencije za telekomunikacije i poštansku djelatnost mogu da zatraže otvaranje korisničkog naloga, kako bi pristupili georeferenciranoj bazi podataka elektronske komunikacione infrastrukture.</p>		
18	<p>POTREBA IZRADE GEODETSKIH, GEOLOŠKIH (GEOTEHNIČKIH, INŽENJERSKO- GEOLOŠKIH, HIDROGEOLOŠKIH, GEOMEHANIČKIH I SEIZMIČKIH) PODLOGA, KAO I VRŠENJA GEOTEHNIČKIH ISTRAŽNIH RADOVA I DRUGIH ISPITIVANJA</p>		
	<p>Prostor plana karakteriše ravnomjernost geološkog sastava, sa visokim nivoom podzemnih voda, koja se javlja na jedan metar od površine terena.</p> <p>Za potrebe projektovanja odnosno izradu idejnih i glavnih projekata izraditi elaborat o geološkim istraživanjima u skladu sa Zakonom o geološkim istraživanjima ("Sl. list RCG", br. 28/93, 27/94, 42/94, 26/07, "Sl.list CG", br. 28/11), kojim će se utvrditi geološka i hidrogeološka svojstva terena, odnosno geotehnički uslovi za izgradnju objekata. Detaljna geološka istraživanja tla obavezno se vrše prije izrade tehničke dokumentacije za izgradnju objekata iz tačke 7 citiranog Zakona.</p>		
19	<p>POTREBA IZRADE URBANISTIČKOG PROJEKTA</p>		
	/		
20	<p>URBANISTIČKO-TEHNIČKI USLOVI ZA ZGRADE SADRŽE I URBANISTIČKE PARAMETRE</p>		
	<table border="1"> <tr> <td>Oznaka urbanističke parcele</td> <td>/</td> </tr> </table>	Oznaka urbanističke parcele	/
Oznaka urbanističke parcele	/		
	<table border="1"> <tr> <td>Površina urbanističke parcele</td> <td>/</td> </tr> </table>	Površina urbanističke parcele	/
Površina urbanističke parcele	/		
	<table border="1"> <tr> <td>Maksimalni indeks zauzetosti</td> <td>/</td> </tr> </table>	Maksimalni indeks zauzetosti	/
Maksimalni indeks zauzetosti	/		
	<table border="1"> <tr> <td>Maksimalni indeks izgrađenosti</td> <td>/</td> </tr> </table>	Maksimalni indeks izgrađenosti	/
Maksimalni indeks izgrađenosti	/		
	<table border="1"> <tr> <td>Bruto građevinska površina objekata (max BGP)</td> <td>/</td> </tr> </table>	Bruto građevinska površina objekata (max BGP)	/
Bruto građevinska površina objekata (max BGP)	/		
	<table border="1"> <tr> <td>Maksimalna spratnost objekta</td> <td>/</td> </tr> </table>	Maksimalna spratnost objekta	/
Maksimalna spratnost objekta	/		
	<table border="1"> <tr> <td>Maksimalna visinska kota objekta</td> <td>U svemu prema izvodu iz DUP-a »Topolica I« - izmjene i dopune. Trase planiranih saobraćajnica u situacionom i nivelacionom planu prilagoditi terenu i kotama izvedenih saobraćajnica sa primjerenim padovima. Osovine saobraćajnica definisane su koordinatama i date u planu u R=1:1000.</td> </tr> </table>	Maksimalna visinska kota objekta	U svemu prema izvodu iz DUP-a »Topolica I« - izmjene i dopune. Trase planiranih saobraćajnica u situacionom i nivelacionom planu prilagoditi terenu i kotama izvedenih saobraćajnica sa primjerenim padovima. Osovine saobraćajnica definisane su koordinatama i date u planu u R=1:1000.
Maksimalna visinska kota objekta	U svemu prema izvodu iz DUP-a »Topolica I« - izmjene i dopune. Trase planiranih saobraćajnica u situacionom i nivelacionom planu prilagoditi terenu i kotama izvedenih saobraćajnica sa primjerenim padovima. Osovine saobraćajnica definisane su koordinatama i date u planu u R=1:1000.		

Faint, illegible text at the top of the page, possibly a header or introductory paragraph.

Second block of faint, illegible text in the middle of the page.

Third block of faint, illegible text at the bottom of the page.



		Nivelacija trasa odrediće se prilikom izrade glavnog projekta. Poštovati tehničke normative.
	Parametri za parkiranje odnosno garažiranje vozila	U svemu prema izvodu iz DUP-a »Topolica I« - izmjene i dopune.
	Smjernice za oblikovanje i materijalizaciju, posebno u odnosu na ambijentalna svojstva područja	/
	Uslovi za unapređenje energetske efikasnosti	/
21	DOSTAVLJENO: Podnosiocu zahtjeva, u spise predmeta, urbanističko-građevinskoj inspekciji i arhivi.	
22	OBRAĐIVAČI URBANISTIČKO-TEHNIČKIH USLOVA:	Samostalna savjetnica I, Arh. Sabaheta Divanović, dipl.ing.
23	OVLAŠĆENO SLUŽBENO LICE:	Arh. Sabaheta Divanović, dipl.ing.
24	M.P. 	potpis ovlaštenog službenog lica 
25	PRILOZI	
	<ul style="list-style-type: none"> - Grafički prilozi iz planskog dokumenta - Tehnički uslovi J.P. »Vodovod i kanalizacija« - Bar broj 1633 od 25.03.2022. godine - Tehnički uslovi d.o.o. »CEDIS« - Podgorica, potrebnih za izradu tehničke dokumentacije broj 30-20-04-3351 od 28.03.2022. godine - Saobraćajno - tehnički uslovi Sekretarijata za komunalno-stambene poslove i zaštitu životne sredine Opštine Bar - List nepokretnosti i kopija katastarskog plana 	



Crna Gora
O P Š T I N A B A R

Sekretarijat za uređenje prostora

Broj: 07-014/22-149/6
Bar, 01.04.2022.godine

IZVOD IZ DUP-a »TOPOLICA I« - IZMJENE I DOPUNE

Za pješačku stazu uz saobraćajnicu - ulicu Maršala Tita - i granicu urbanističke parcele broj 3, sa pratećom infrastrukturom, u zahvatu DUP-a »Topolica I« - izmjene i dopune, u zoni »K«, na dijelu katastarske parcele broj 6457 KO Novi Bar, u Baru

Ovjerava:
Samostalna savjetnica I,



Arh. *Sabaheta Đivanović*, dipl. ing.

KATEGORIJE NAMJENA POVRSINA	POKATEGORIJE NAMJENA POVRSINA	OZNAKA
POVRSINE ZA STANOVANJE	POVRSINE ZA STANOVANJE VEĆE GUSTINE	SV
POVRSINE ZA RAD	POVRSINE ZA CENTRALNE DJELATNOSTI	FC
	POVRSINE ZA POSLOVNE DJELATNOSTI	FP
	POVRSINE ZA SKOLSTVO	RS
	POVRSINE ZA ZDRAVSTVO	RZ
	POVRSINE ZA KULTURU	RP
	POVRSINE ZA SPORT	RS
POVRSINE ZA TURIZAM	POVRSINE ZA HOTELE	TH
POVRSINE ZA URBANO ZELENILO	PARKOVI	ZP
POVRSINE ZA INFRASTRUKTURU	POVRSINE ZA SAOBRAĆAJNU INFRASTRUKTURU	IS
	POVRSINE ZA TELEKOMUNIKACIONU INFRASTRUKTURU	IT
VODENE POVRSINE	VODENE POVRSINE	V
OSTALE PRIRODNE POVRSINE	OSTALE PRIRODNE POVRSINE	ZP
POVRSINE ZA OBRANU I ZAŠTITU	POVRSINE ZA OBRANU I ZAŠTITU	OZ







NAPOMENA:
NAMJENA POVRSINA JE URADJENA U SIREM KONTEKSTU U ODNOSU NA POSTOJEĆI OBJEKAT

LEGENDA:

- GRANICE PLANA
-  GRANICE DUP-a
- ELEMENTI URBANISTICKE REGULACIJE
-  POSTOJEĆI OBJEKAT
- ELEMENTI SAOBRAĆAJNICA
-  OSOVINA SAOBRAĆAJNICE
- OSTALI ELEMENTI SAOBRAĆAJNICA
-  VIČNJAK
-  LINIJA PJESACKIH STAZA
-  AUTOBUSKO STAJALIŠTE
-  JAVNI PARKING I GARAŽA
-  LINEARNO ZELENILO
- VODENA POVRŠINA
-  RIJEKA
- INFRASTRUKTURA
- SAOBRAĆAJNA INFRASTRUKTURA
-  BENZINSKA PUMPA

DETALJNI URBANISTICKI PLAN "TOPOLICA I"-BAR

LEGENDA:

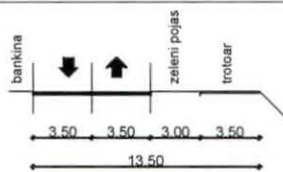
- ZAŠTITA PRIRODE
-  PRIRODNI PARKOVI I PREDJELI
-  POSEBNI PRIRODNI PREDJELI
-  REZERVATI PRIRODE
-  PARK ŠUMA
- URBANO PODRUČJE ZELENILA
-  JAVNO ZELENILO
-  PRIVATNO ZELENILO
-  ZELENILO U SAOBRAĆAJU
-  ZAŠTITNO PODRUČJE UZ POSEBNO VRIJEDNE ILI OSJETLJIVE GRADSKJE ILI SEOSKE CJELINE
- ARHEOLOŠKA BAŠTINA
-  ARHEOLOŠKO PODRUČJE
-  ARHEOLOŠKI POJEDINACNI LOKALITET- KOPNENI
- ZP ZASTICENA PODRUČJA
- PRIRODNA BAŠTINA
-  MEĐUNARODNI ZNAČAJ - SVJETSKA BAŠTINA
-  DRŽAVNI ZNAČAJ
-  LOKALNI ZNAČAJ



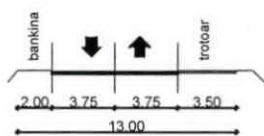
NARUCILAC	OPSTINA BAR
OBRADJIVAC	"basketING" doo-Bar
ODGOVORNI URBANISTA	Arh. NEBOJSA MILOSEVIC dipl. ing.
URBANISTICKI PLAN	DETALJNI URBANISTICKI PLAN "TOPOLICA I"- BAR
CRTEZ	NAMJENA POVRSINA - POSTOJEĆE STANJE
SEPTEMBRA 2009.	RAZMJERA 1:1000 LIST 02

PROFILI POSTOJEĆIH SAOBRAĆAJNICA GRADA BARA R 1 500

Tipični poprečni profili gradske magistrale

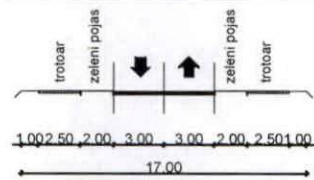


Ulica Jovana
Tomaševića

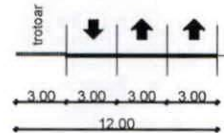


Bulevar JNA

Tipični poprečni profili gradske saobraćajnice

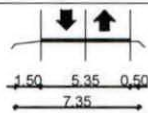


Ulica Vladimira Rolovića -
Makedonska

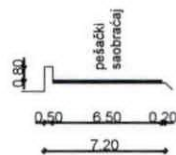


Ulica Vladimira Rolovića
(deonica od Bulevara JNA ka Luci)

Tipični poprečni profili sabirne ulice




Ulica Maršala Tita
(od V. Rolovića ka Nikolinom dvoru)

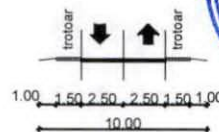


Ulica Obala "13. Jul"

Tipični poprečni profili stambene i pristupne ulice

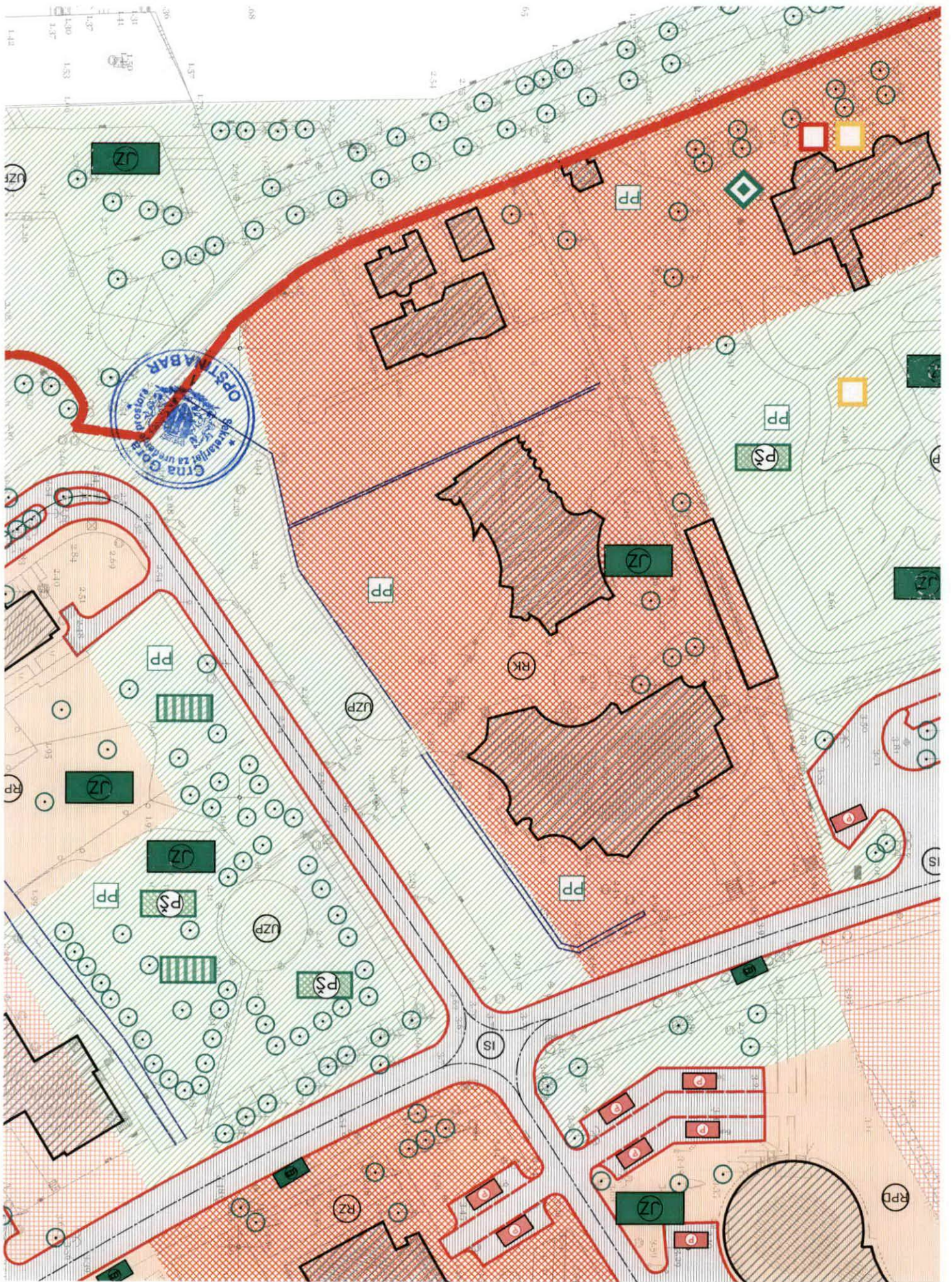


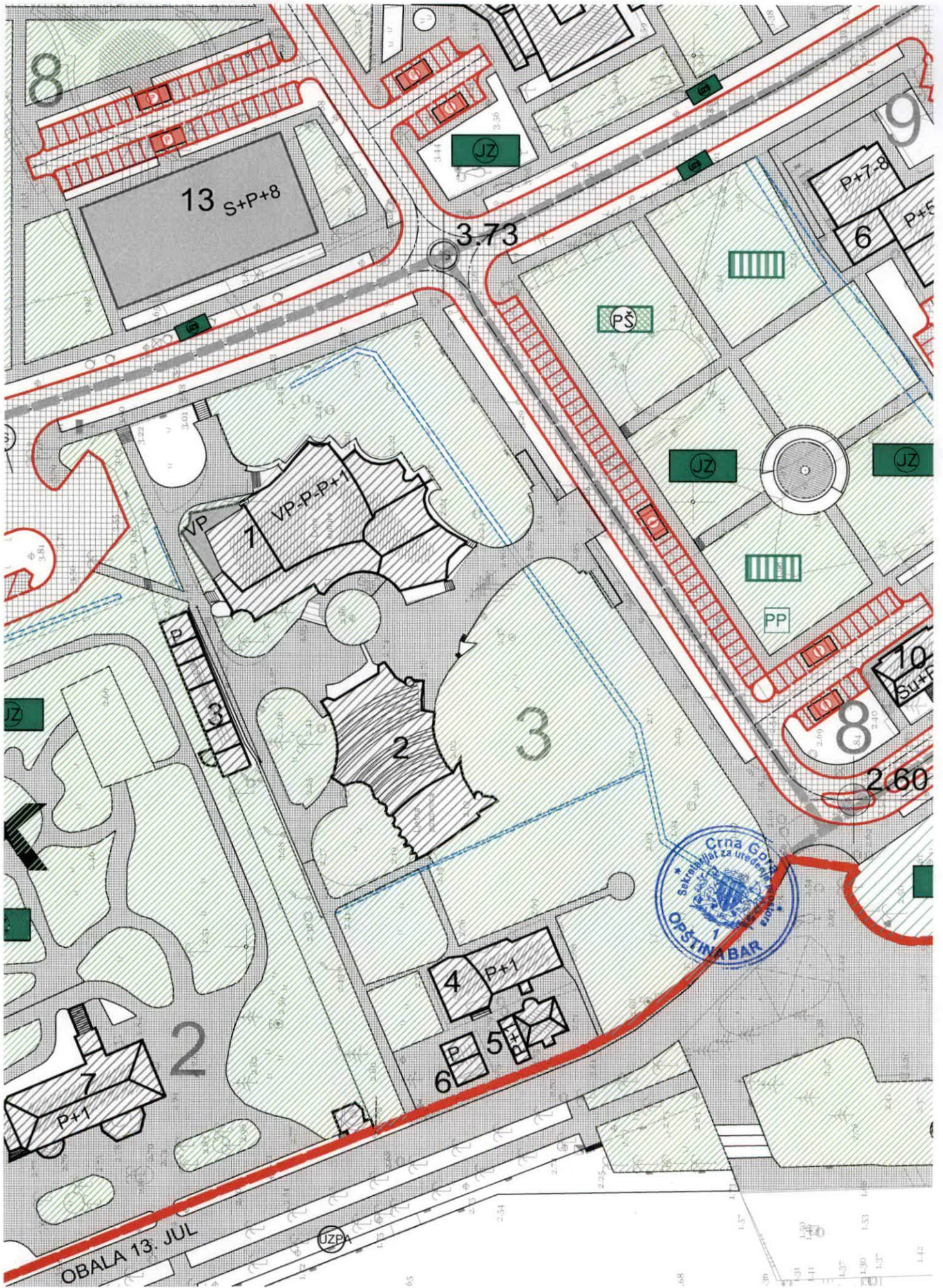
Ulica Vladimira Rolovića
u zoni iza školskog centra



Pristupne ulice u Makedonskom
naselju







13 S+P+8

3.73

7 VP-P-P+

2

3

4 P+1

5

6

OBALA 13. JUL



UJPA

2.60

LEGENDA:



GRANICE PLANA



ELEMENTI URBANISTICKE REGULACIJE



OSTALI ELEMENTI SAOBRAĆAJNICA

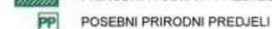
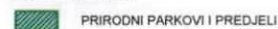


KATEGORIJE NAMJENA POVRŠINA	PODKATEGORIJE NAMJENA POVRŠINA	OZNAKA
POVRŠINE ZA STANOVANJE	POVRŠINE ZA STANOVANJE SREDNJE GUSTINE	SS
POVRŠINE ZA RAD	POVRŠINE ZA CENTRALNE DJELATNOSTI	PC2
	POVRŠINE ZA POSLOVNE DJELATNOSTI	RPC
	POVRŠINE ZA ŠKOLSTVO	RS
	POVRŠINE ZA ZDRAVSTVO	RZ
	POVRŠINE ZA KULTURU	RS
	POVRŠINE ZA SPORT	RS
POVRŠINE ZA TURIZAM	POVRŠINE ZA HOTELE	TH
POVRŠINE ZA URBANO ZELENILO	GRADISKE ŠUME	LGS
	PARKOVI	LP
	LINEARNO ZELENILO	LZP
	POVRŠINE ZA SPORT I REKREACIJU	LZS
POVRŠINE ZA INFRASTRUKTURU	POVRŠINE ZA SAOBRAĆAJNU INFRASTRUKTURU	IS
	POVRŠINE ZA TELEKOMUNIKACIONU INFRASTRUKTURU	ITK
	VODENE POVRŠINE	V
POVRŠINE ZA ODBRANU I ZAŠTITU	POVRŠINE ZA ODBRANU I ZAŠTITU	OS



DETALJNI URBANISTICKI PLAN "TOPOLICA I"-BAR

LEGENDA:

ZAŠTITA PRIRODE



URBANO PODRUČJE ZELENILA



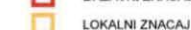
PEJSAZ



ARHEOLOŠKA BAŠTINA



PRIRODNA BAŠTINA



UKUPNA POVRŠINA ZAHVATA PLANA 513.200,00 m²

NARUČILAC OPSTINA BAR

OBRADJIVAC "basketING" doo-Bar

ODGOVORNI URBANISTA Arh. NEBOJSA MILOSEVIC dipl. ing.

URBANISTICKI PLAN DETALJNI URBANISTICKI PLAN "TOPOLICA I"- BAR

CRTEZ NAMJENA POVRŠINA

SEPTEMBRA 2009. RAZMJERA 1:1000 LIST 05



DETALJNI URBANISTICKI PLAN *TOPOLICA I*-BAR

LEGENDA:

GRANICE PLANA



GRANICE DUP-a



GRANICE ZONA DUP-a



GRANICA URBANISTICKE PARCELE

1

BROJ URBANISTICKE PARCELE U OKVIRU KARAKTERISTICNE ZONE

T10

KARAKTERISTICNE KOORDINATE GRANICE ZONA

10

KARAKTERISTICNE KOORDINATE URBAN. PARCELA U OKVIRU
KARAKTERISTICNIH ZONA

ELEMENTI URBANISTICKE REGULACIJE



POSTOJECI OBJEKAT



PLANIRANI OBJEKAT PO NOVOM DUP-U

ELEMENTI SAOBRAĆAJNICA



OSOVINA SAOBRAĆAJNICE

OSTALI ELEMENTI SAOBRAĆAJNICA



IVIČNJAK



LINIJA PJESACKIH STAZA



LINIJA REKE RENE



LINIJA POTOKA



UKUPNA POVRSINA ZAHVATA PLANA 513.200,00 m²

NARUCILAC

OPSTINA BAR

OBRADJIVAC

"basketING"do0-Bar

ODGOVORNI URBANISTA

Arh. NEBOJSA MILOSEVIC dipl. ing.

URBANISTICKI PLAN

DETALJNI URBANISTICKI PLAN *TOPOLICA I*- BAR

CRTEZ

PARCELACIJA

SEPTEMBRA 2009.

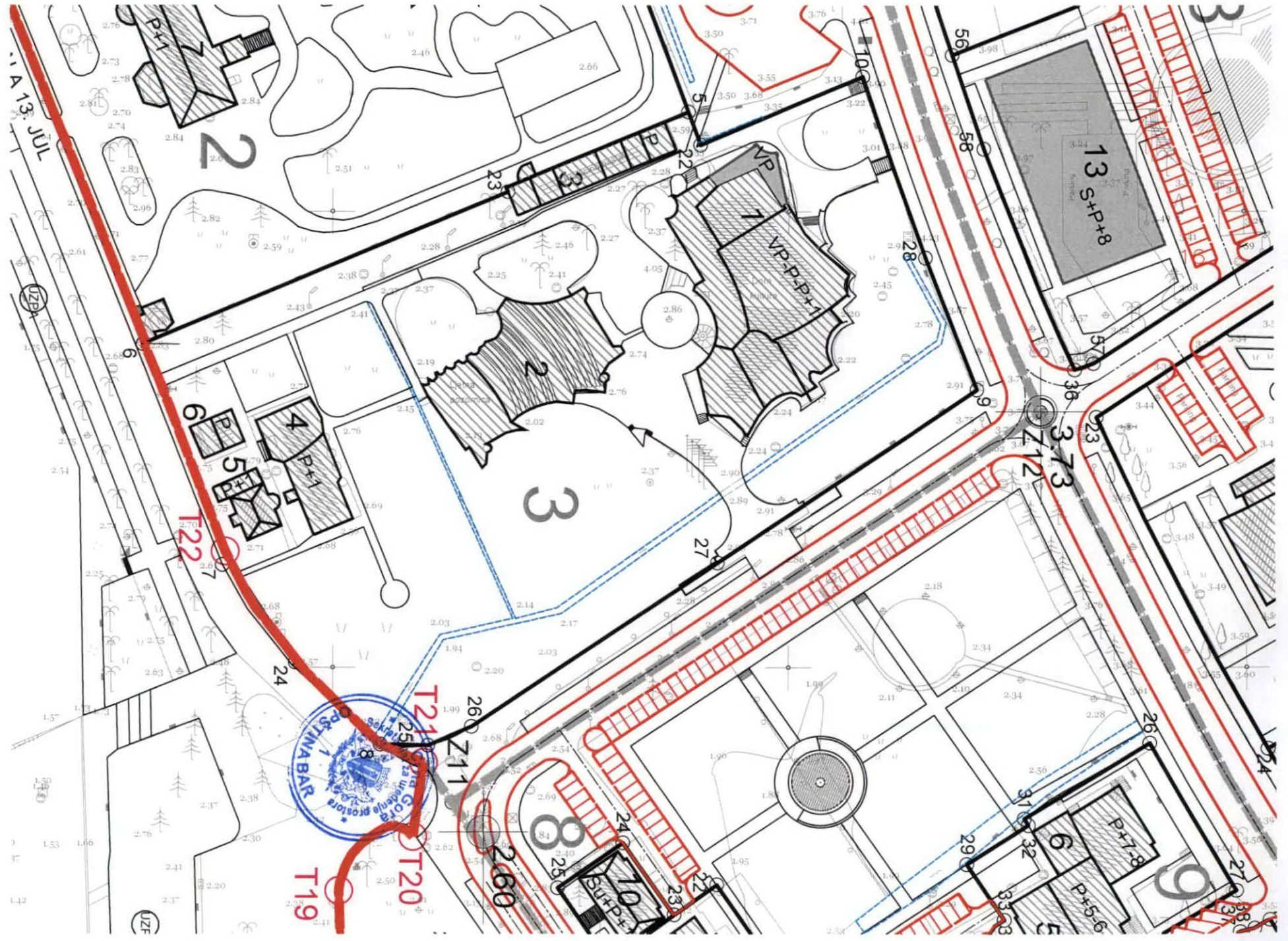
RAZMJERA 1:1000

LIST 06

Koordinate karakteristiknih tacaka parcelacije












ZONA K		
TACKA	koordinata X	koordinata Y
8	6590710.4734	4662283.1085
9	6590841.2265	4662360.7877
25	6590720.8850	4662282.9068
26	6590730.4161	4662287.0241
27	6590784.3533	4662322.9168





DETALJNI URBANISTICKI PLAN *TOPOLICA I*-BAR

LEGENDA:

GRANICE PLANA	
	GRANICE DUP-a
ELEMENTI URBANISTICKE REGULACIJE	
	GRANICE ZONA DUP-a
	POSTOJECI OBJEKAT
	PLANIRANI OBJEKAT PO NOVOM DUP-U
	REGULACIONA LINIJA
	GRADJEVINSKA LINIJA
ELEMENTI SAOBRAĆAJNICA	
	OSOVINA SAOBRAĆAJNICE
OSTALI ELEMENTI SAOBRAĆAJNICA	
	IVIČNJAK
	LINIJA PJESACKIH STAZA
	LINIJA REKE RENE
	LINIJA POTOKA



UKUPNA POVRšina ZAHVATA PLANA 513.200,00 m²

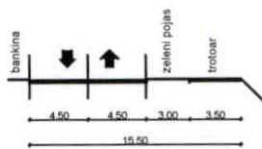
NARUCILAC	OPSTINA BAR	
OBRADJIVAC	"basketING"do0-Bar	
ODGOVORNI URBANISTA	Arh. NEBOJSA MILOSEVIC dipl. ing.	
URBANISTICKI PLAN	DETALJNI URBANISTICKI PLAN *TOPOLICA I*- BAR	
CRTEZ	NIVELACIJA I REGULACIJA	
SEPTEMBRA 2009.	RAZMJERA 1:1000	LIST 07

PROFILI POSTOJEĆIH SAOBRAĆAJNICA

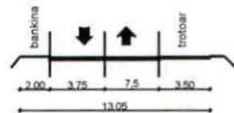
GRADA BARA

R 1 500

Tipični poprečni profili
gradske magistrale

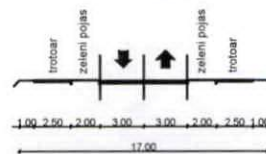


Ulica Jovana
Tomaševića

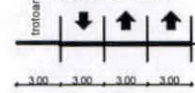


Bulevar JNA

Tipični poprečni profili
gradske saobraćajnice

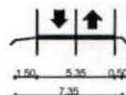


Ulica Vladimira Rolovića
- Makedonska

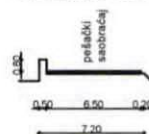


Ulica Vladimira Rolovića
(deonica od Bulevara
JNA ka Luci)

Tipični poprečni
profili sabirne ulice

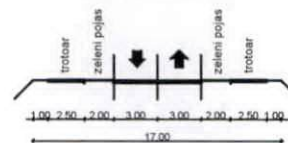


Ulica Maršala Tita
(od V. Rolovića ka
Nikolinom dvoru)

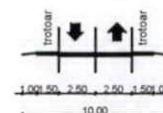


Ulica Obala "13. Jul"

Tipični poprečni profili
stambene i pristupne ulice



Ulica Vladimira Rolovića
u zoni iza školskog
centra



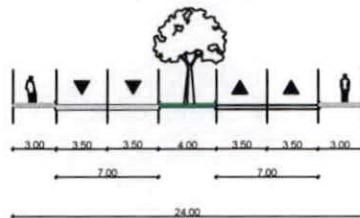
Pristupne ulice u
Makedonskom naselju

PROFILI PLANIRANIH SAOBRAĆAJNICA

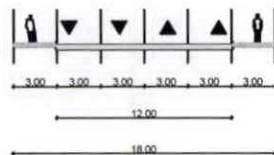
GRADA BARA

R 1 500

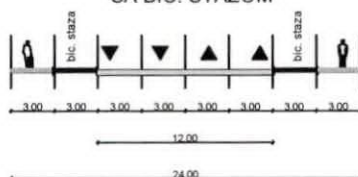
Tip 1: BULEVARI



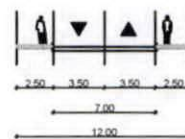
Tip 2: SAOBRAĆAJNICE I REDA




Tip 2a: SAOBRAĆAJNICE I REDA
SA BIC. STAZOM



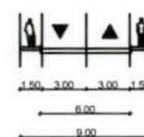
Tip 3: SAOBRAĆAJNICE II REDA

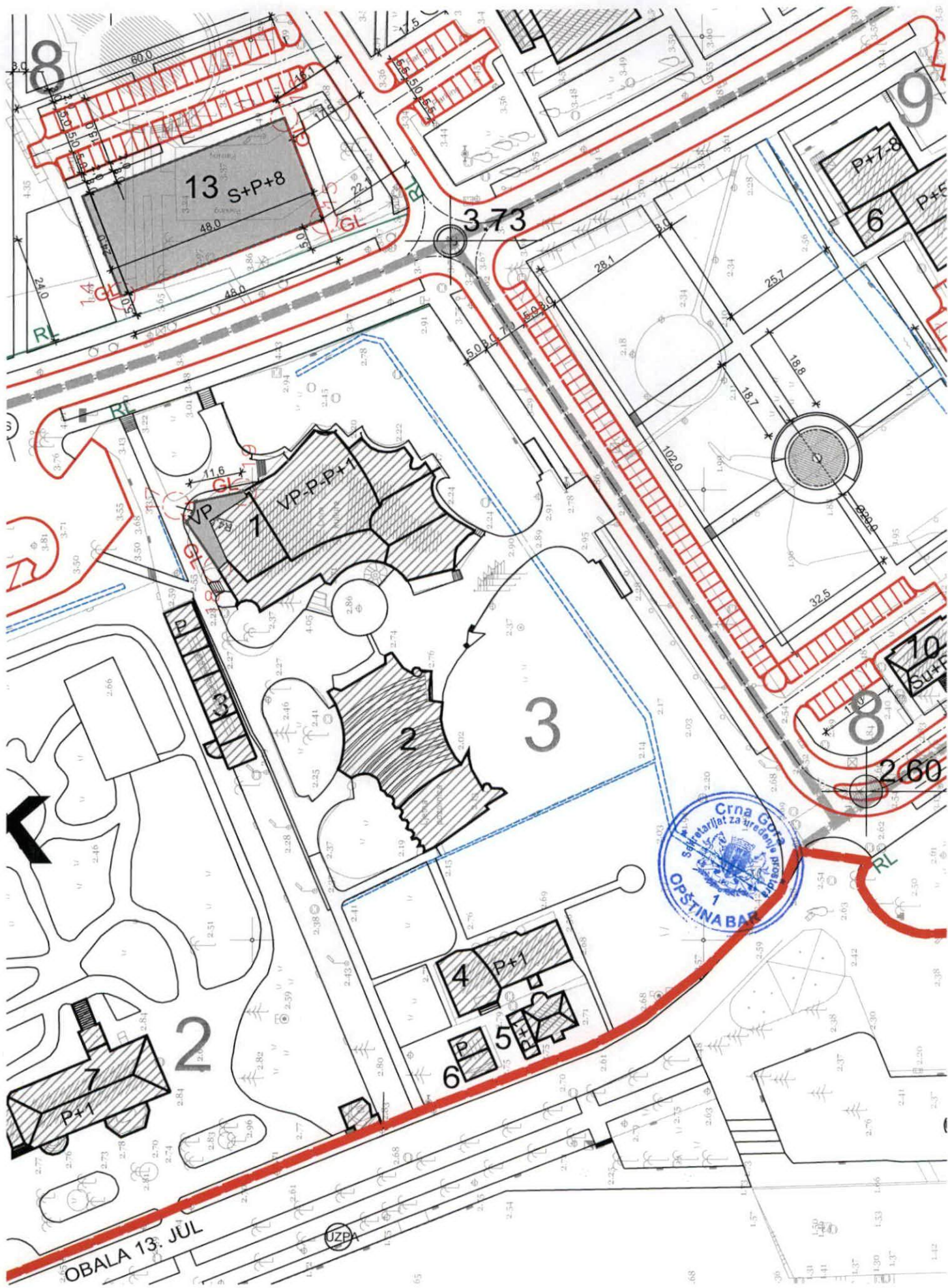


Tip 3a: SAOBRAĆAJNICE II REDA
SA BIC. STAZOM



Tip 4: SEKUNDARNE SAOBRAĆAJNICE





OBALA 13. JUL

UZPA

65

68

142

DETALJNI URBANISTICKI PLAN *TOPOLICA I*-BAR

LEGENDA:

GRANICE PLANA



GRANICE DUP-a

ELEMENTI URBANISTICKE REGULACIJE



POSTOJECI OBJEKAT



PLANIRANI OBJEKAT PO NOVOM DUP-U

ELEMENTI SAOBRAĆAJNICA



OSOVINA SAOBRAĆAJNICE

OSTALI ELEMENTI SAOBRAĆAJNICA



IVIČNJAK



LINIJA PJESACKIH STAZA



AUTOBUSKO STAJALIŠTE



JAVNI PARKING I GARAŽA



LINIJA REKE RENE



LINIJA POTOKA

KATEGORIJE NAMJENA POVRSINA	PODKATEGORIJE NAMJENA POVRSINA	OZNAKA
POVRSINE ZA INFRASTRUKTURU	POVRSINE ZA SAOBRAĆAJNU INFRASTRUKTURU	(IS)
	KOLOVOZ	(IS)
	POVRSINE ZA MIRUJUCI SAOBRAĆAJ / PARKING	(IS)
	POVRSINA ZA PJESACKI SAOBRAĆAJ	(IS)



UKUPNA POVRSINA ZAHVATA PLANA 513.200,00 m²

NARUCILAC

OPSTINA BAR

OBRADJIVAC

"basketING" doo-Bar

ODGOVORNI URBANISTA

Arh. NEBOJSA MILOSEVIC dipl. ing.

URBANISTICKI PLAN

DETALJNI URBANISTICKI PLAN *TOPOLICA I*- BAR

CRTEZ

SAOBRAĆAJNA INFRASTRUKTURA

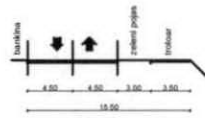
SEPTEMBRA 2009.

RAZMJERA 1:1000

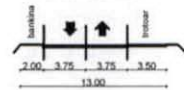
LIST 08

PROFILI POSTOJEĆIH SAOBRAĆAJNICA
GRADA BARA
R 1 500

Tipični poprečni profili
gradske magistrale

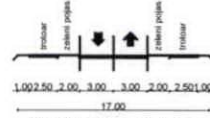


Ulica Jovana
Tomaševića

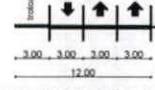


Bulevar JNA

Tipični poprečni profili
gradske saobraćajnice

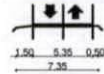


Ulica Vladimira Rolovića
- Makedonska

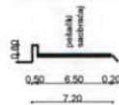


Ulica Vladimira Rolovića
(deonica od Bulevara
JNA ka Luci)

Tipični poprečni
profili sabirne ulice

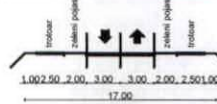


Ulica Maršala Tita
(od V. Rolovića ka
Nikolinom dvoru)

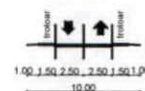


Ulica Obala "13. Jul"

Tipični poprečni profili
stambene i pristupne ulice



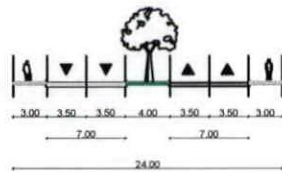
Ulica Vladimira Rolovića
u zoni iza školskog
centra



Pristupne ulice u
Makedonskom naselju

PROFILI PLANIRANIH SAOBRAĆAJNICA
GRADA BARA
R 1 500


Tip 1 BULEVARI



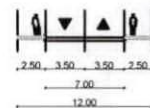
Tip 2a SAOBRAĆAJNICE I REDA



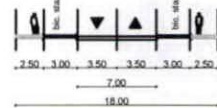
Tip 2b SAOBRAĆAJNICE I REDA
SA BIC STAZOM



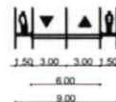
Tip 3 SAOBRAĆAJNICE II REDA

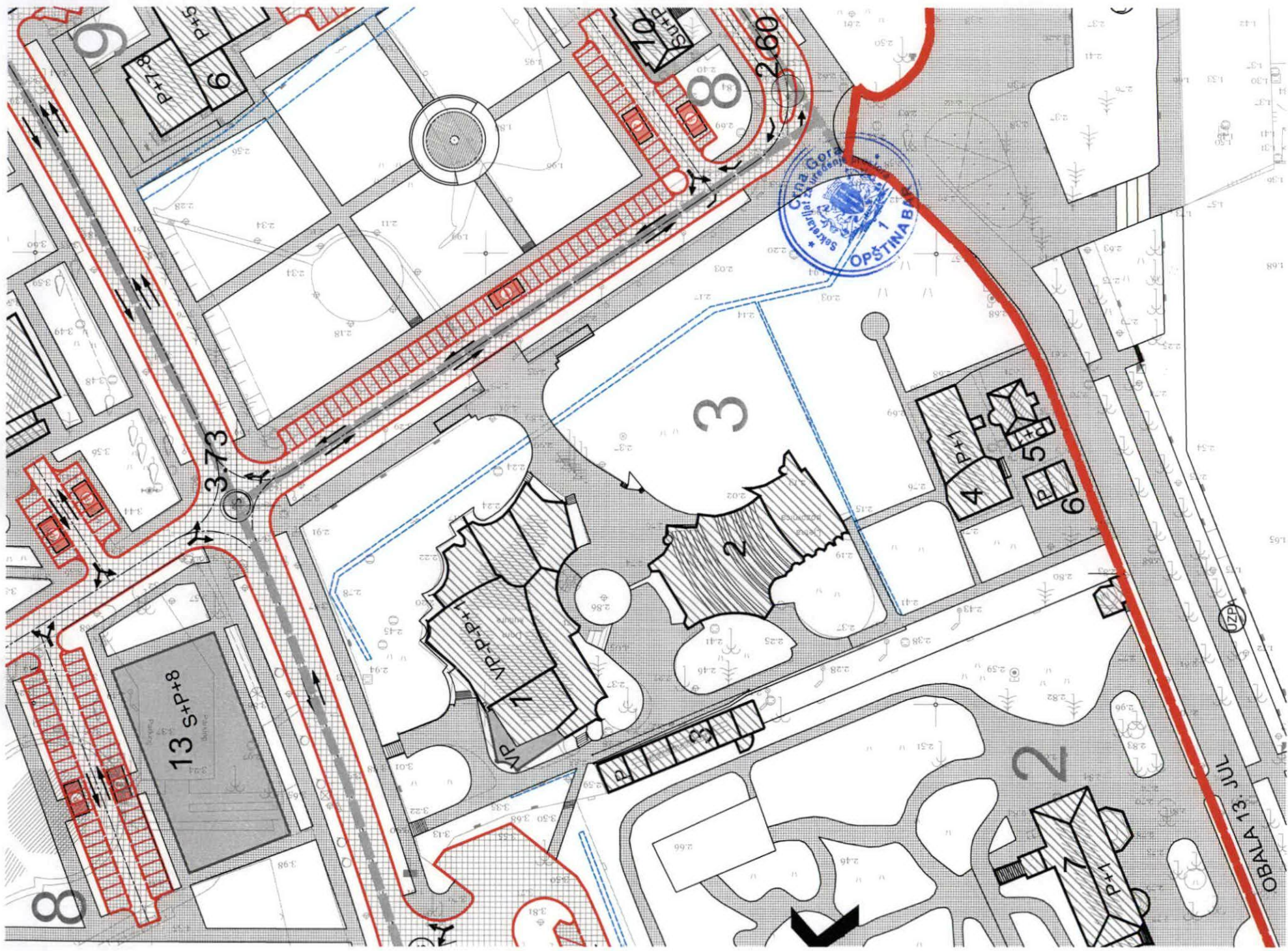


Tip 3a SAOBRAĆAJNICE II REDA
SA BIC STAZOM



Tip 4 SEKUNDARNE SAOBRAĆAJNICE





GRANICE PLANA



GRANICE DUP-a

ELEMENTI URBANISTICKE REGULACIJE



POSTOJEĆI OBJEKAT



PLANIRANI OBJEKAT PO NOVOM DUP-U



LINEARNO ZELENILO



DRVORED

ELEMENTI SAOBRAĆAJNICA

----- OSOVINA SAOBRAĆAJNICE

OSTALI ELEMENTI SAOBRAĆAJNICA



IVIČNJAK



LINIJA PJESACKIH STAZA



LINIJA REKE RENE



LINIJA POTOKA

DETALJNI URBANISTICKI PLAN *TOPOLICA I*-BAR

LEGENDA:

ZAŠTITA PRIRODE



PRIRODNI PARKOVI I PREDJELI



POSEBNI PRIRODNI PREDJELI



REZERVATI PRIRODE



PARK ŠUMA

URBANO PODRUČJE ZELENILA



JAVNO ZELENILO



PRIVATNO ZELENILO



ZELENILO U SAOBRAĆAJU

PEJSAZ



ZAŠTITNO PODRUČJE UZ POSEBNO VRIJEDNE ILI OSJETLJIVE GRADSKIE ILI SEOSKE CJELINE



UKUPNA POVRŠINA ZAHVATA PLANA 513.200,00 m²

NARUCILAC

OPSTINA BAR

OBRADJIVAC

"basketING" doo-Bar

ODGOVORNI URBANISTA

Arh. NEBOJSA MILOSEVIC dipl. ing.

URBANISTICKI PLAN

DETALJNI URBANISTICKI PLAN *TOPOLICA I*- BAR

CRTEZ

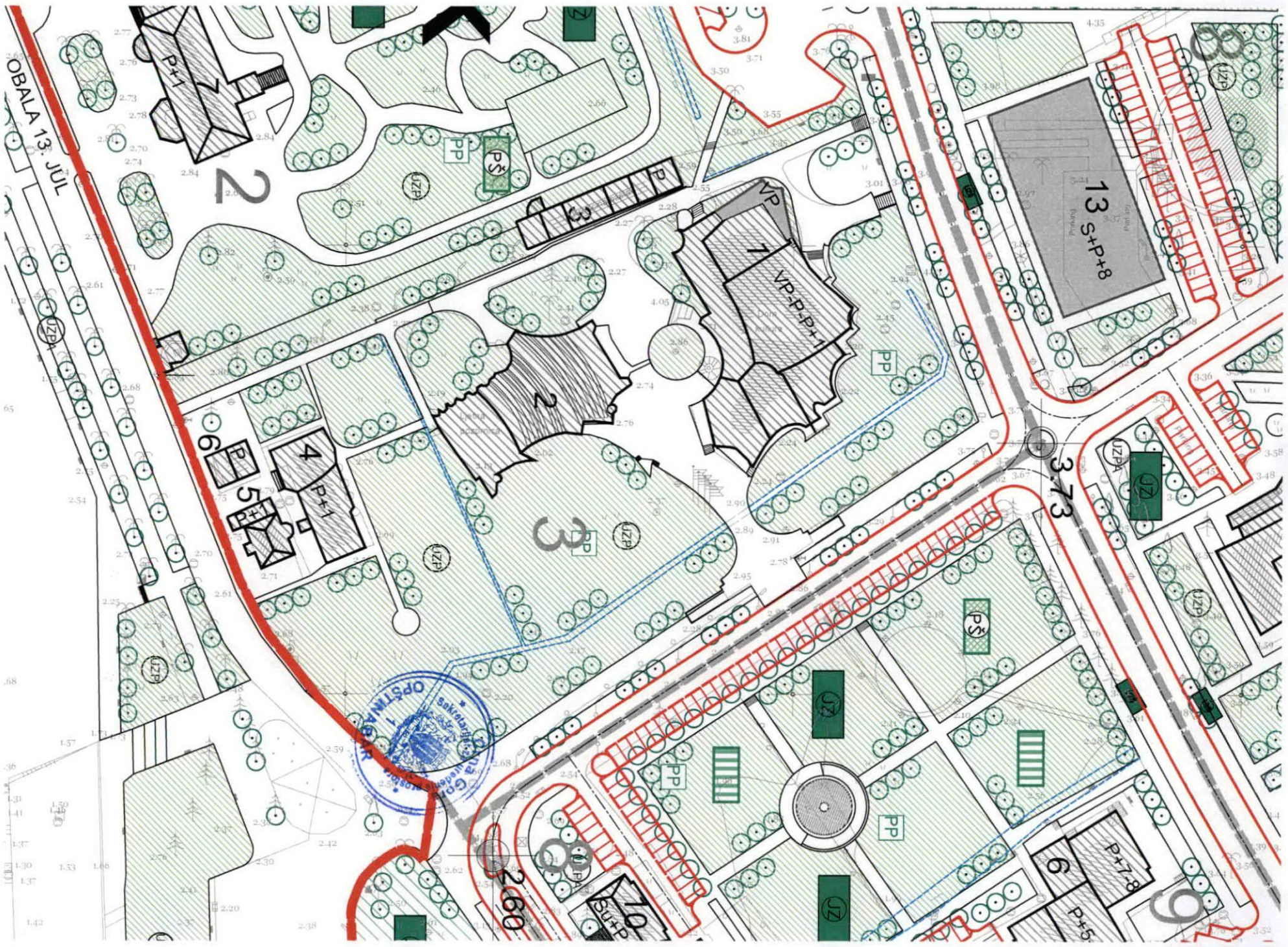
PEJZAZNA ARHITEKTURA

SEPTEMBRA 2009.

RAZMJERA 1:1000

LIST 09





DETALJNI URBANISTICKI PLAN *TOPOLICA I*-BAR

LEGENDA:

GRANICE PLANA




GRANICE DUP-a

ELEMENTI URBANISTICKE REGULACIJE



POSTOJEĆI OBJEKAT



PLANIRANI OBJEKAT PO NOVOM DUP-U

ELEMENTI SAOBRAĆAJNICA

----- OSOVINA SAOBRAĆAJNICE

OSTALI ELEMENTI SAOBRAĆAJNICA

————— IVIČNJAK

————— LINIJA PJESACKIH STAZA

----- LINIJA REKE RENE



POSTOJEĆA VODOVODNA MREŽA



POSTOJEĆA FEKALNA KANALIZACIJA



POSTOJEĆA ATMOSFERSKA KANALIZACIJA



PLANIRANA DOGRADNJA VODOVODNE MREŽE



PLANIRANA DOGRADNJA FEKALNE KANALIZACIJE




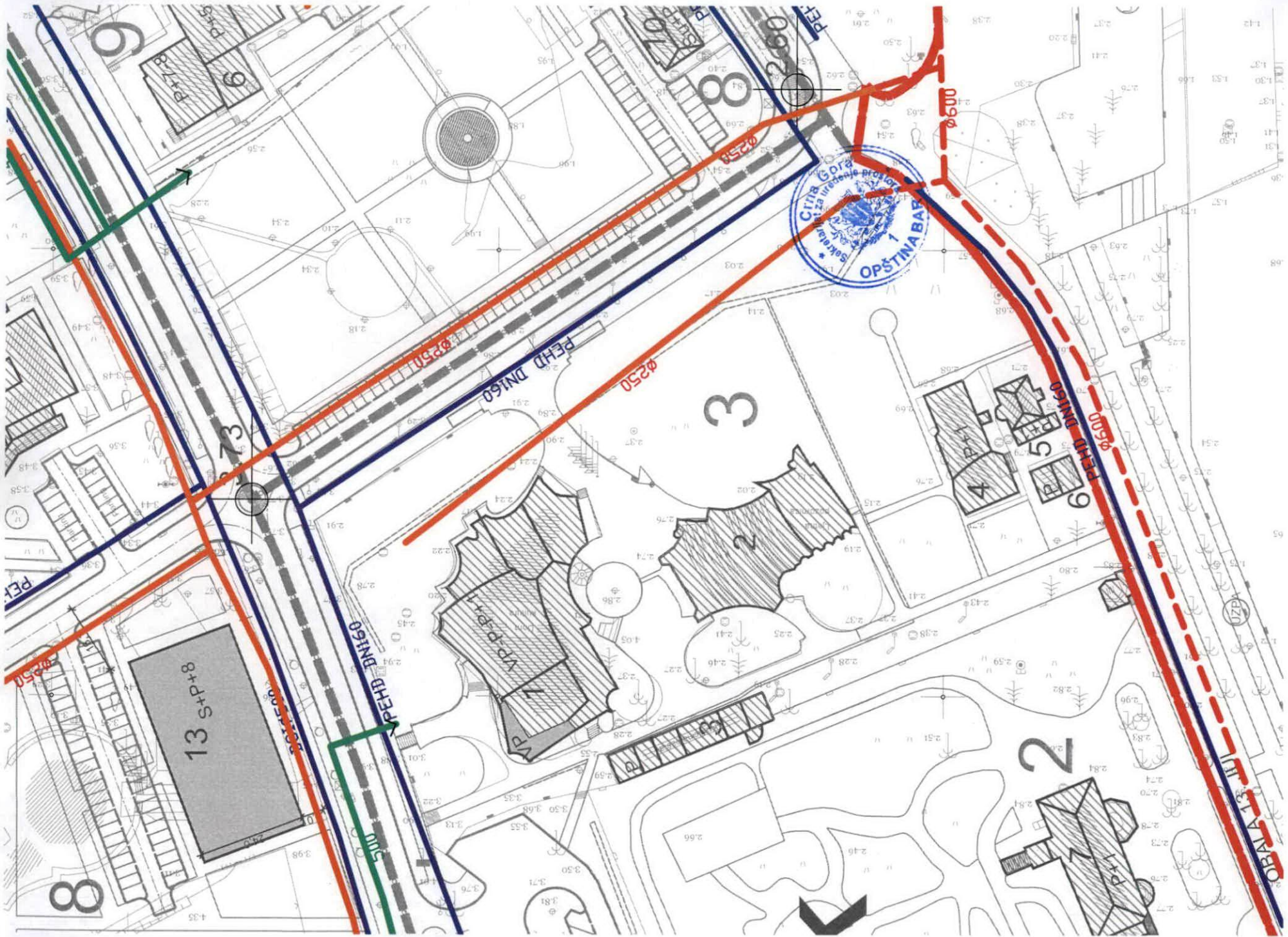
PLANIRANA DOGRADNJA ATMOSFERSKE KANALIZACIJE



UKUPNA POVRSINA ZAHVATA PLANA 513.200,00 m²

NARUCILAC	OPSTINA BAR
OBRADJIVAC	"basketING"doo-Bar
ODGOVORNI URBANISTA	Arh. NEBOJSA MILOSEVIC dipl. ing.
URBANISTICKI PLAN	DETALJNI URBANISTICKI PLAN *TOPOLICA I*- BAR
CRTEZ	HIDROENERGETSKA INFRASTRUKTURA
SEPTEMBRA 2009.	RAZMJERA 1:1000
	LIST 10a





PTT INSTALACIJE

- OKXX novopredviđena okna TT kanalizacije
- OKXX postojeća okna TT kanalizacije

- Za izradu predviđene TT mreže koristiti postojeću rezervu u kablovima. Polagati potrebne kablove odgovarajućeg kapaciteta /od najbližeg okna TT kanalizacije_ odnosno od mjesta najbliže rezerve/ - sve u dogovoru sa nadležnom TT

ELEKTROENERGETIKA

- Novopredviđene TS
- Postojeće TS

DETALJNI URBANISTICKI PLAN *TOPOLICA I*-BAR

LEGENDA:

LEGENDA:

GRANICE PLANA



GRANICE DUP-a

ELEMENTI URBANISTICKE REGULACIJE



POSTOJEĆI OBJEKAT



PLANIRANI OBJEKAT PO NOVOM DUP-U

ELEMENTI SAOBRAĆAJNICA

----- OSOVINA SAOBRAĆAJNICE

OSTALI ELEMENTI SAOBRAĆAJNICA

----- IVIČNJAK

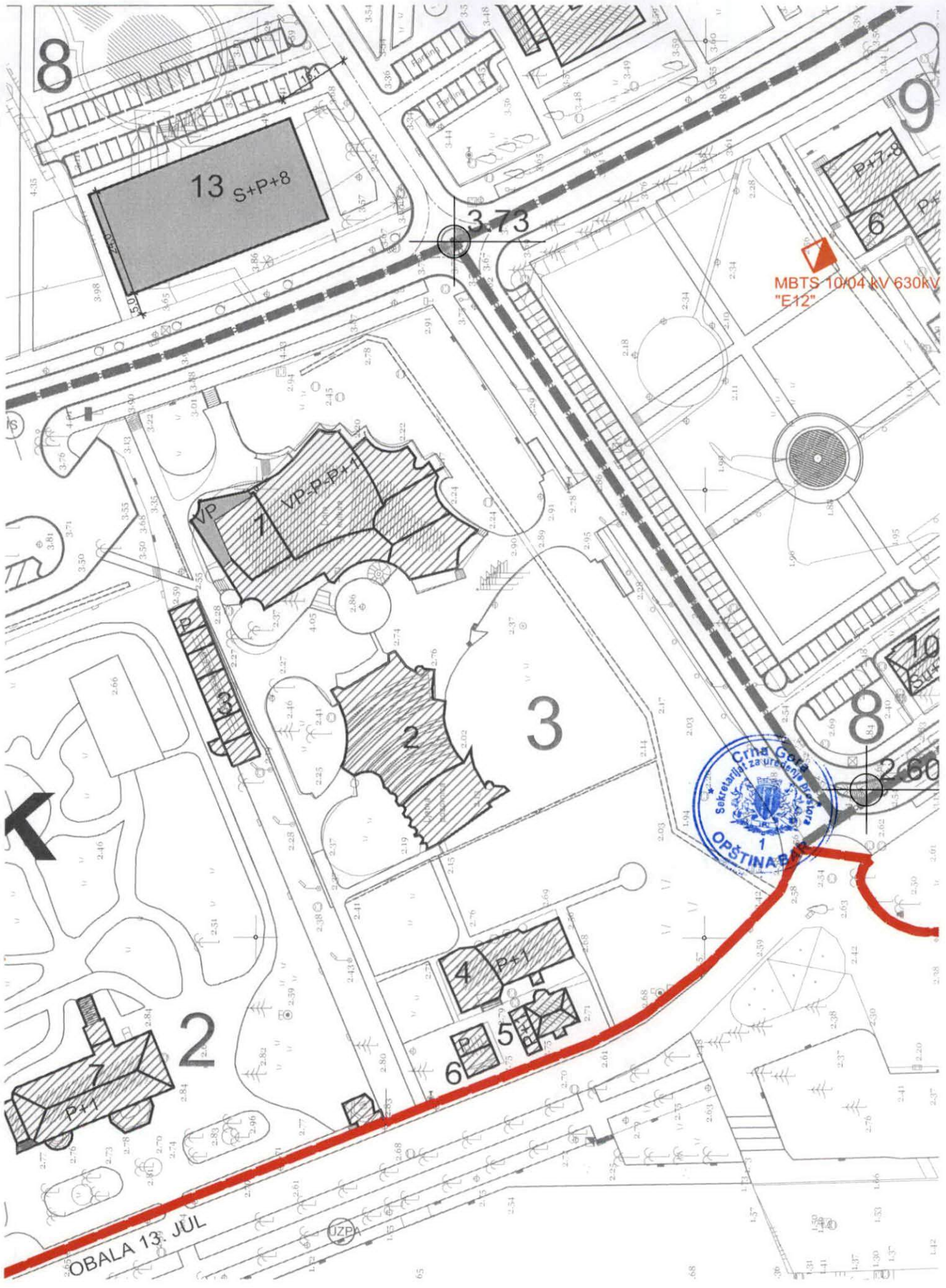
----- LINIJA PJESACKIH STAZA

----- LINIJA REKE RENE

UKUPNA POVRŠINA ZAHVATA PLANA 513.200,00 m2



NARUCILAC	OPSTINA BAR
OBRADJIVAC	"basketING" doo-Bar
ODGOVORNI URBANISTA	Arh. NEBOJSA MILOSEVIC dipl. ing.
URBANISTICKI PLAN	DETALJNI URBANISTICKI PLAN *TOPOLICA I*- BAR
CRTEZ	ELEKTROENERGETSKA INFRASTRUKTURA
SEPTEMBRA 2009.	RAZMJERA 1:1000 LIST 11a



MBTS 10/04 kV 630kV
"E12"

Crna Gora
Sekretariat za uređenje prostora
1
OPŠTINA

OBALA 13. JUL

65

68

142

LEGENDA:

GRANICE PLANA



GRANICE DUP-a

ELEMENTI URBANISTICKE REGULACIJE



POSTOJECI OBJEKAT



PLANIRANI OBJEKAT PO NOVOM DUP-U

ELEMENTI SAOBRAĆAJNICA

— OSOVINA SAOBRAĆAJNICE

OSTALI ELEMENTI SAOBRAĆAJNICA

— IVIČNJAK

— LINIJA PJESACKIH STAZA


— LINIJA REKE RENE


DETALJNI URBANISTICKI PLAN *TOPOLICA I*-BAR


LEGENDA:

PTT INSTALACIJE

 OKXX novopredviđena okna TT kanalizacije

 OKXX postojeća okna TT kanalizacije

 postojeca telefonska centrala

 planirana telefonska centrala

- Za izradu predviđene TT mreže koristiti postojeću rezervu u kablovima. Polagati potrebne kablove odgovarajućeg kapaciteta /od najbližeg okna TT kanalizacije_ odnosno od mjesta najbliže rezerve/ - sve u dogovoru sa nadležnom TT



UKUPNA POVRšina ZAHVATA PLANA 513.200,00 m²

NARUCILAC	OPSTINA BAR
OBRADJIVAC	"basketING" doo-Bar
ODGOVORNI URBANISTA	Arh. NEBOJSA MILOSEVIC dipl. ing.
URBANISTICKI PLAN	DETALJNI URBANISTICKI PLAN *TOPOLICA I*- BAR
CRTEZ	TELEKOMUNIKACIONA INFRASTRUKTURA
SEPTEMBRA 2009.	RAZMJERA 1:1000 LIST 11b



DOO "Vodovod i kanalizacija" - Bar

Broj: 1633

Bar, 25.03.2022.godine

Na osnovu zahtjeva Sekretarijata za imovinu, zastupanje i investicije Opštine Bar, shodno dopisu Sekretarijata za uređenje prostora Opštine Bar, broj 07-014/22-149/3 od 18.03.2022.godine koji je zaveden u arhivi DOO »Vodovod i kanalizacija« - Bar dana 22.03.2022.godine pod brojem 1633, izdaju se

TEHNIČKI USLOVI

Za izradu projektne dokumentacije za rekonstrukciju postojećeg objekta – pješačke staze uz saobraćajnicu – ulica Maršala Tita - i granicu urbanističke parcele broj 3, sa pratećom infrastrukturom, u zahvatu DUP-a "Topolica I", - izmjene i dopune, u zoni "K", na dijelu katastarske parcele broj 6457 KO Novi Bar u Baru.

a) Opšti dio

- *Broj stanovnika:* Prema podacima iz PUP-a Opštine Bar 2020.god. i izvještaju Dahlem-Pecher/IGH
- *Specifična potrošnja:* Prema podacima iz PUP-a Opštine Bar 2020god. i prema "Master planu o odvođenja otpadnih voda za crnogorsko primorje"
- *Nivo podzemnih voda:* Prema podacima iz PUP-a Opštine Bar 2020.god.

b) Tehnički dio

Vodovod:

- *Dubina cijevi:* Minimalni nadsloj iznad cijevi iznosi 80.0cm
- *Položaj cjevovoda:*
 - *Vertikalni položaj:* Kod ukrštanja vodovoda sa TK i elektro - energetskim instalacijama one moraju biti minimum 40.0cm iznad tjemena vodovodne cijevi. Kod međusobnog ukrštanja, obavezno je obezbijediti prolaz javne kanalizacije ispod vodovoda. Međusobno rastojanje između dna vodovodne cijevi i tjemena kanalizacione cijevi iznosi minimum 50.0cm
 - *Horizontalni položaj:* Rastojanje između javnog vodovoda i javne kanalizacije treba da iznosi minimum 1.0m od spoljnih ivica cjevovoda, a između vodovoda i ostalih instalacija minimum 80.0cm.

- *Pojas sanitarne zaštite:* U zavisnosti od konfiguracije terena iznosi po 2m od osovine cjevovoda sa obje strane.
- *Vrsta materijala cijevi:* PEHD za cjevovode DN<150mm
DCI za cjevovode DN≥150mm
- *Mjesto priključenja cjevovoda:* U skladu sa predmetnim planskim dokumentom - faza hidrotehnika

Fekalna kanalizacija:

- *Dubina cijevi:* Minimalni nadsloj iznad cijevi iznosi 80.0cm
- *Položaj cjevovoda:*
 - *Vertikalni položaj:* Kod ukrštanja fekalne kanalizacije sa TK i elektro - energetskim instalacijama one moraju biti minimum 40.0cm iznad tjemena cijevi. Kod međusobnog ukrštanja, obavezno je obezbijediti prolaz javne kanalizacije ispod vodovoda. Međusobno rastojanje između dna vodovodne cijevi i tjemena kanalizacione cijevi iznosi minimum 50.0cm.
 - *Horizontalni položaj:* Rastojanje između javnog vodovoda i javne fekalne kanalizacije treba da iznosi minimum 1.0m od spoljnih ivica cjevovoda, a između javne fekalne kanalizacije (spoljna ivica cjevovoda) i ostalih instalacija minimum 80.0cm.
- *Pojas zaštite:* U zavisnosti od konfiguracije terena iznosi po 2m od osovine cjevovoda sa obje strane.
- *Vrsta materijala cijevi:* PP -polipropilen, PEHD - polietilen, poliester (zavisno od vrste zemljišta gdje se ugrađuju, nivoa podzemnih voda i vrste opterećenja).
- *Vrsta materijala revizionog okna:* AB(monolitni, montažni), poliester, GRP
- *Tip revizinog okna:* Obični, kaskadni - kružnog poprečnog presjeka
- *Način priključenja:* U šahti ili cijevasto sa račvom.
- *Mjesto priključenja kolektora:* U skladu sa predmetnim planskim dokumentom - faza hidrotehnika .

Atmosferska kanalizacija:

- *Dubina cijevi:* Minimalni nadsloj iznad cijevi iznosi 80.0cm
- *Položaj cjevovoda:*
 - *Vertikalni položaj:* Kod ukrštanja atmosferske kanalizacije sa TK i elektro - energetskim instalacijama one moraju biti minimum 40.0cm iznad tjemena cijevi. Kod međusobnog ukrštanja, obavezno je obezbijediti prolaz javne kanalizacije ispod vodovoda. Međusobno rastojanje između dna vodovodne cijevi i tjemena kanalizacione cijevi iznosi minimum 50.0cm.
 - *Horizontalni položaj:* Rastojanje između javnog vodovoda i javne atmosferske kanalizacije treba da iznosi minimum 1.0m od spoljnih ivica cjevovoda, a između javne atmosferske kanalizacije (spoljna ivica cjevovoda) i ostalih instalacija minimum 80.0cm.
- *Pojas zaštite:* U zavisnosti od konfiguracije terena iznosi po 2m od osovine cjevovoda sa obje strane.
- *Vrsta materijala cijevi:* PEHD-polietilen, poliester (zavisno od vrste zemljišta gdje se ugrađuju, nivoa podzemnih voda i vrste opterećenja).
- *Vrsta materijala revizionog okna:* AB(monolitni, montažni), poliester, GRP
- *Tip revizinog okna:* Obični, kaskadni - kružnog poprečnog presjeka
- *Način priključenja:* U šahti ili cijevasto sa računom.
- *Mjesto priključenja kolektora:* U skladu sa predmetnim planskim dokumentom - faza hidrotehnika

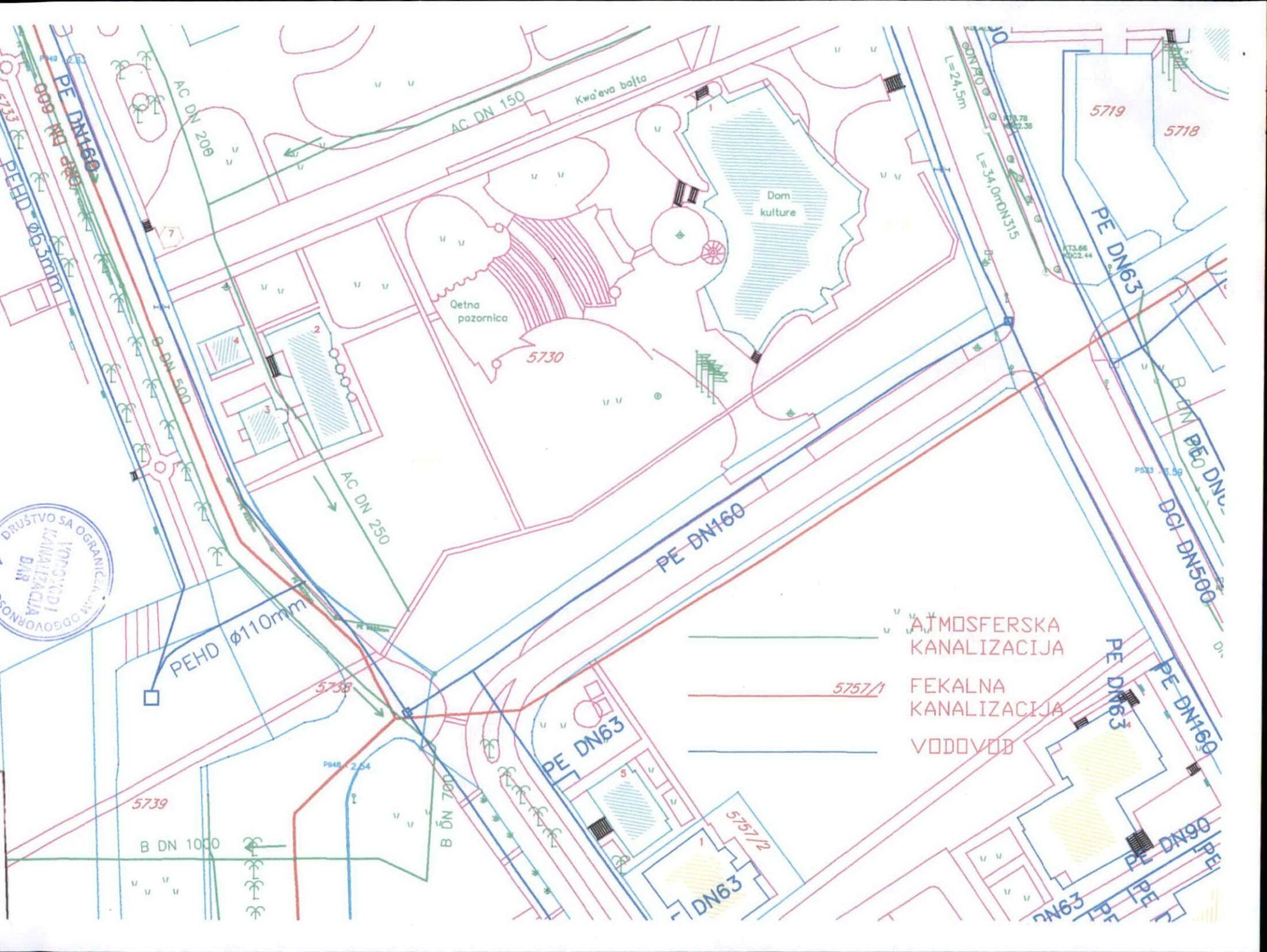
Prilog:


Situacija - izvod iz katastra postojećih hidrotehničkih instalacija R 1:1000

P.J. Razvoj

Nenad Lekić
Nenad Lekić


Tehnički direktor
Alvin Tombarević
Alvin Tombarević



 CEDIS Crnogorski elektrodistributivni sistem	Društvo sa ograničenom odgovornošću „Crnogorski elektrodistributivni sistem“ Podgorica, Ul. I. Milutinovića br. 12 tel: +382 20 408 400 fax: +382 20 408 413 www.cedis.me	Sektor za pristup mreži Ul. Ivana Milutinovića br. 12 tel: +382 20 408 308 fax: +382 20 241 012 www.cedis.me Broj 30-20-04-3351
	U Baru, 28.03.2022. godine	



OPŠTINA BAR

OPŠTINA BAR

Primljeno:	31.03.2022
Org. jed.	Broj
07-014/22-149	
Prilog	Vrijednost

Sekretarijat za uređenje prostora

Predmet: Vaš zahtev broj 30-20-04-3178 od 22.03.2022. godine (vaš broj 07-014/22-149/5 od 18.03.2022. godine), za izdavanje tehničkih uslova za projektovanje.

Dostavljena dokumentacija:

- Nacrt urbanističko tehničkih uslova broj 07-014/22-149/6 od 18.03.2022. godine;

Osnovni podaci:

- | | |
|-----------------------------|--|
| ▪ podnosioc zahtjeva | Sekretarijat za za uređenje prostora |
| ▪ planirani objekat | rekonstrukcija postojećeg objekta – pješačke staze uz saobraćajnicu – ulicu Maršala Tita – i granicu urbanističke parcele 3, sa pratećom infrastrukturom, u zoni "H", u zahvatu DUP-a "Topolica I" – izmjene i dopune, odnosno na dijelu katastarske parcele broj 6457 KO Novi Bar. |

Opština Bar - Sekretarijat za uređenje prostora po zahtjevu Sekretarijata za imovinu, zastupanje i investicije obratio se CEDIS-u, dopisom broj 30-20-04-3178 od 22.03.2022. godine sa zahtjevom za izdavanje tehničkih uslova za projektovanje rekonstrukciju postojećeg objekta – pješačke staze uz saobraćajnicu – ulicu Maršala Tita – i granicu urbanističke parcele 3, sa pratećom infrastrukturom, u zoni "H", u zahvatu DUP-a "Topolica I" – izmjene i dopune, odnosno na dijelu katastarske parcele broj 6457 KO Novi Bar. Uz zahtjev je dostavljen nacrt urbanističko tehničkih uslova broj 07-014/22-146/6 od 17.03.2022. godine.

Uvidom u dostavljenu dokumentaciju utvrđeno je da u istoj nisu sadržani podaci o zahtijevanoj jednovremenoj snazi objekta i načinu obračuna potrošnje električne energije. Bez ovih podataka se ne mogu izdati tehnički uslovi za izradu projektne dokumentacije.

Investitor je u obavezi da od CEDIS-a pribavi katastar postojećih elektroenergetskih objekata. Katastar podzemnih instalacija je dokumentaciona osnova za izradu projekta zaštite i izmještanja postojećih elektroenergetskih objekata. Na dijelu predviđenom za izgradnju saobraćajnice ima više podzemnih elektroenergetskih vodova 10 i 0,4 kV (ne odnosi na individualne priključke i javnu rasvjetu, jer iste podzemne instalacije nisu sadržane u postojećem katastru podzemnih instalacija).

Izmještanje elektroenergetskih objekata i izvođenje radova u njihovoj neposrednoj blizini može se realizovati isključivo u skladu sa važećim zakonskim i podzakonskim propisima, koji regulišu ovu oblast. U skladu sa tim ukazujemo na članove 220 i 221 Zakona o energetici („Sl.list CG" br. 05/16 i 51/17) koji glase:

Izmještanje energetskog objekta

Član 220

(1) Nadležni državni organ može naložiti izmještanje energetskog objekta samo u slučaju izgradnje objekata saobraćajne, energetske i komunalne infrastrukture, objekata za potrebe odbrane zemlje, vodoprivrednih objekata i objekata za zaštitu od elementarnih nepogoda i drugih objekata koji se, u skladu sa zakonom kojim se uređuje eksproprijacija, smatraju objektima od javnog interesa, a koji se, zbog prirodnih ili drugih karakteristika, ne mogu graditi na drugoj lokaciji.

(2) U slučaju iz stava 1 ovog člana troškove izmještanja energetskog objekta, koji obuhvataju i troškove gradnje, odnosno postavljanja tog energetskog objekta na drugoj lokaciji, snosi investitor objekta radi čije izgradnje se izmješta energetski objekat.

Zabrana radova koji ugrožavaju rad energetskih objekata

Član 221

(1) Zabranjena je izgradnja objekata koji nijesu u funkciji obavljanja energetskih djelatnosti, kao i izvođenje drugih radova ispod, iznad ili pored energetskih objekata, suprotno zakonu i tehničkim propisima.

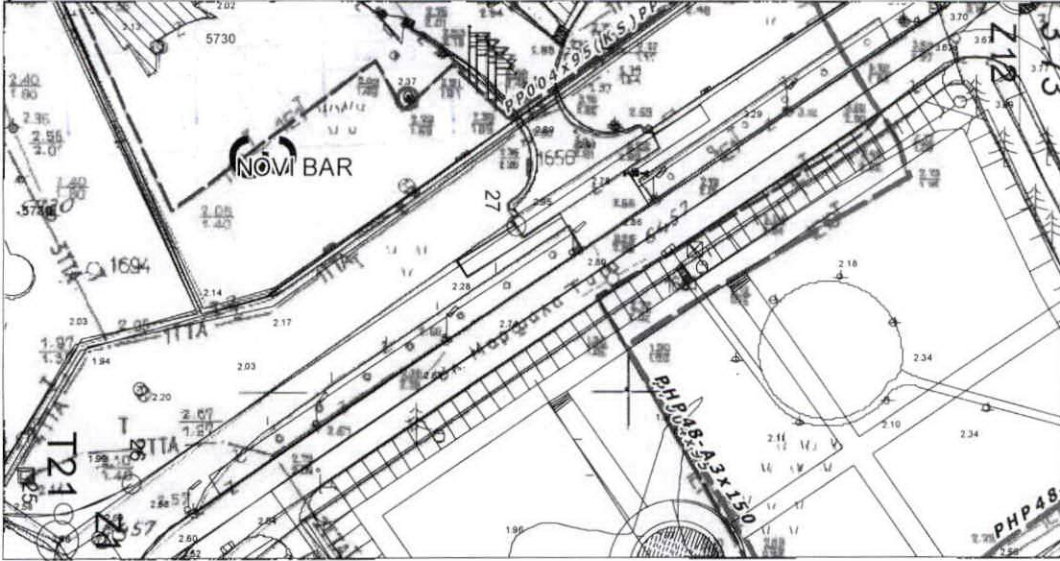
(2) Zabranjeno je zasađivanje drveća i drugog rastinja na zemljištu iznad, ispod ili na udaljenosti sa koje se može ugroziti sigurnost energetskog objekta.

(3) Operator sistema na čijem području se nalazi energetski objekat dužan je da redovno uklanja drveće i drugo rastinje koje ugrožava rad energetskog objekta, uz obavezu plaćanja naknade štete po tom osnovu.

(4) Vlasnici i nosioci drugih prava na nepokretnostima koje se nalaze ispod, iznad ili pored energetskog objekta ne smiju vršiti radove ili druge radnje kojima se onemogućava ili ugrožava rad i funkcionisanje energetskog objekta, bez prethodnog odobrenja energetskog subjekta koji je vlasnik, odnosno korisnik energetskog objekta.

(5) Energetski subjekat na zahtjev vlasnika ili nosioca drugih prava nad nepokretnostima koje se nalaze ispod, iznad ili pored energetskog objekta može izdati odobrenje za izvođenje radova iz stava 4 ovog člana u roku od 15 dana od dana podnošenja zahtjeva.

Situacija R 1:1000



Obradio: Tehničar za pristup mreži,
Dragan Barišić el.teh.

CEDIS
Sektor za pristup mreži
Šef Službe za pristup mreži Regiona 4,
Milan Dragović dipl.el.ing



Dostavljeno:

- Podnosiocu zahtjeva
- Službi za pristup mreži Regiona 4
- a/a



Crna Gora
Opština Bar
Sekretarijat za komunalno-stambene
poslove i zaštitu životne sredine

DOPUNA

Adresa: Bulevar revolucije br. 1
85000 Bar, Crna Gora
Tel: +382 30 311 561
email: sekretarijat.ksp@bar.me
www.bar.me

SABAHEGA

Broj: UPI 14-341/22-146/1

Bar, 25.03.2022. godine

Za: SEKRETARIJAT ZA UREĐENJE PROSTORA

- OVDJE -

Predmet: Odgovor na zahtjev za izdavanje saobraćajno – tehničkih uslova za priključenje na javni put

Veza: Vaš broj 07-014/22-149/4 od 18.03.2022. godine

Crna Gora			
Primijeno: 29.03.2022.			
Om. jed.	Broj	Prilog	Vrijednost
	07-014/22-149		

Poštovani,

U vezi vašeg zahtjeva, broj 07-014/22-149/4 od 18.03.2022. godine, za izdavanje saobraćajno – tehničkih uslova za priključenje na javni put, potrebnih za izradu tehničke dokumentacije, za rekonstrukciju postojećeg objekta – pješačke staze uz saobraćajnicu – ulicu Maršala Tita i granicu urbanističke parcele broj 3, sa pratećom infrastrukturom (elektroenergetska, hidroenergetska i telekomunikaciona infrastruktura), u zahvatu DUP-a „Topolica I” – izmjene i dopune, u zoni „K”, na dijelu katastarske parcele broj 6457, K.O. Novi Bar, informišemo vas sljedeće:

Članom 17 Zakona o putevima („Sl. list Crne Gore”, br. 082/20) je, pored ostalog, propisano da organ lokalne uprave izdaje saobraćajno – tehničke uslove za priključenje na opštinske puteve. Takođe, član 12 Odluke o opštinskim i nekategorisanim putevima („Sl. list Crne Gore – opštinski propisi”, br. 046/16), propisuje da organ lokalne uprave nadležan za poslove saobraćaja, pored ostalog, izdaje saobraćajno – tehničke uslove za projektovanje priključaka na opštinski i nekategorisani put kao i saglasnosti na izrađenu tehničku dokumentaciju.

Imajući u vidu da je dostavljenim Nacrtom urbanističko – tehničkih uslova planirana rekonstrukcija postojećeg objekta – pješačke staze uz saobraćajnicu, a uzimajući u obzir naprijed navedene propise, obavještavamo vas da u konkretnom slučaju ovaj Sekretarijat ne izdaje posebne saobraćajno – tehničke uslove.

S poštovanjem,

Obradio,
Milan Andrijašević



V.D. Sekretara,
Andro Drecun

Dostavljeno: Naslovu (x3); a/a.

Kontakt tel.: 030/311-561

E-mail: sekretarijat.ksp@bar.me



UPRAVA ZA KATASTAR
I DRŽAVNU IMOVINU

CRNA GORA

PODRUČNA JEDINICA
BAR

Broj: 102-919-6044/2022
Datum: 24.03.2022.
KO: NOVI BAR

Na osnovu člana 173 Zakona o državnom premjeru i katastru nepokretnosti ("Sl. list RCG" br. 29/07, "Sl. list CG" br. 73/10, 032/11, 040/11, 043/15, 037/17 i 17/18), postupajući po zahtjevu , , za potrebe izdaje se

LIST NEPOKRETNOSTI 1154 - IZVOD

Podaci o parcelama

Broj	Podbroj	Broj zgrade	Plan Skica	Datum upisa	Potes ili ulica i kućni broj	Način korišćenja Osnov sticanja	Bon. klasa	Površina m ²	Prihod
6457			28		Bjeliši	Ulice		7408	0.00
								7408	0.00

Podaci o vlasniku ili nosiocu

Matični broj - ID broj	Naziv nosioca prava - adresa i mjesto	Osnov prava	Obim prava
0000002010666	- CRNA GORA - UL JOVANA TOMAŠEVIĆA BB PODGORICA	Svojina	1/1
0000002901002	OPŠTINA BAR BULEVAR REVOLUCIJE BR.1 Bar	Raspodaganje	1/1

Podaci o teretima i ograničenjima

Broj	Podbroj	Broj zgrade	PD	Redni broj	Način korišćenja	Datum upisa Vrijeme upisa	Opis prava
6457				1	Ulice	06/07/2010 0:0	Pravo službenosti PROLAZA ZA IZGRADNJU OBALNOG KOLEKTORA.

Naplata takse je oslobođena na osnovu člana 17 Zakona o administrativnim taksama ("Sl.list CG, br. 18/19). Naplata naknade oslobođena je na osnovu člana 174 Zakona o državnom premjeru i katastru nepokretnosti ("Sl. list RCG" br. 29/07, "Sl. list CG" br. 73/10, 032/11, 040/11, 043/15, 037/17 i 17/18).



Ovlašćeno lice:

Mrdjan Kovačević dipl.pravnik

CRNA GORA

UPRAVNA AGENCIJA ZA KATASTAR I DRŽAVNU IMOVINU

PODRUČNA JEDINICA: BAR

Broj: 160-RI-344/2022

Datum: 24.03.2022.



Katastarska opština: NOVI BAR

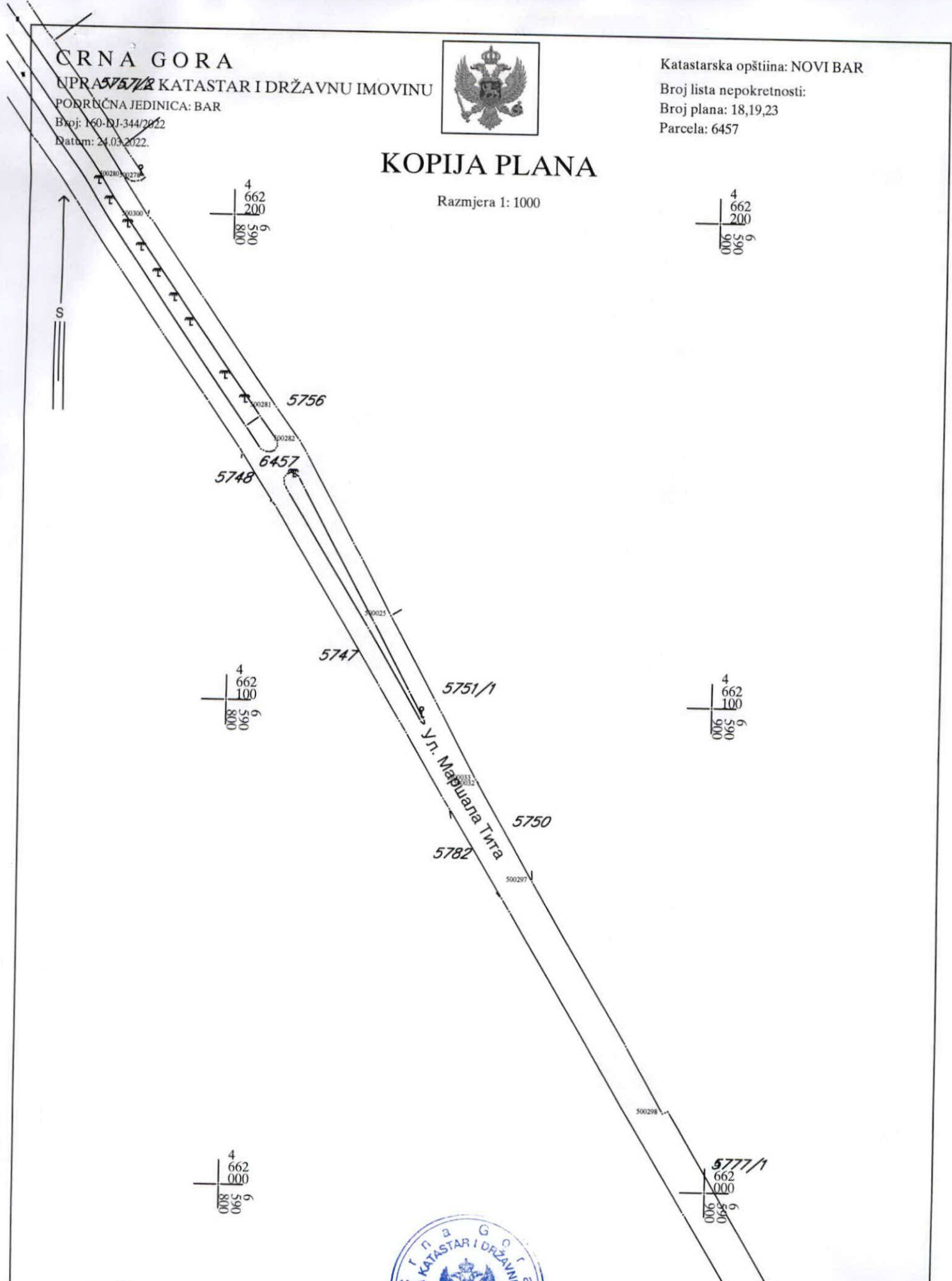
Broj lista nepokretnosti:

Broj plana: 18,19,23

Parcela: 6457

KOPIJA PLANA

Razmjera 1: 1000



S

4
662
200
006
065
9

4
662
200
006
065
9

4
662
100
008
065
9

4
662
100
006
065
9

4
662
000
008
065
9

4
662
000
006
065
9

IZVOD IZ DIGITALNOG PLANA

Obradio:



Ovjerava
Službeno lice: